



## КОМИТЕТ ПО ОХРАНЕ ОБЪЕКТОВ КУЛЬТУРНОГО НАСЛЕДИЯ РОСТОВСКОЙ ОБЛАСТИ

### ПОСТАНОВЛЕНИЕ

от 15.11.2019 № 20/01-01/1252

г. Ростов-на-Дону

#### Об утверждении границ территории объекта культурного наследия регионального значения «Жилой особняк. Эклектика.»

В соответствии со статьей 3<sup>1</sup> Федерального закона от 25.06.2002 № 73-ФЗ «Об объектах культурного наследия (памятниках истории и культуры) народов Российской Федерации», на основании проекта границ территории объекта культурного наследия регионального значения «Жилой особняк. Эклектика.», решения Малого Совета Ростовского областного Совета народных депутатов от 17.12.1992 № 325 «О принятии на государственную охрану памятников истории и культуры Ростовской области» комитет по охране объектов культурного наследия Ростовской области **п о с т а н о в л я е т**:

1. Утвердить границы территории объекта культурного наследия регионального значения «Жилой особняк. Эклектика.», расположенного по адресу: Ростовская область, г. Новочеркасск, пр. Ленина, 46 (местоположение: Ростовская область, г. Новочеркасск, ул. Московская, 46, литеры А, А2, а2), состоящего на государственной охране в соответствии с решением Малого Совета Ростовского областного Совета народных депутатов от 17.12.1992 № 325, согласно приложению.

2. Определить, что деятельность в границах территории объекта культурного наследия, указанного в пункте 1 настоящего постановления, осуществляется в соответствии с требованиями, предусмотренными статьями 5<sup>1</sup>, 47<sup>3</sup> Федерального закона от 25.06.2002 № 73-ФЗ.

3. Настоящее постановление вступает в силу со дня его официального опубликования.

4. Контроль за выполнением настоящего постановления возложить на заместителя председателя комитета по охране объектов культурного наследия Ростовской области – начальника отдела охраны объектов культурного наследия Коробову И.В.

Председатель комитета  
по охране объектов культурного  
наследия Ростовской области



И.В. Грунский

Приложение  
к постановлению  
комитета по охране объектов  
культурного наследия  
Ростовской области  
от 15.11.2019 № 20/01-01/1252

**ГРАНИЦЫ**

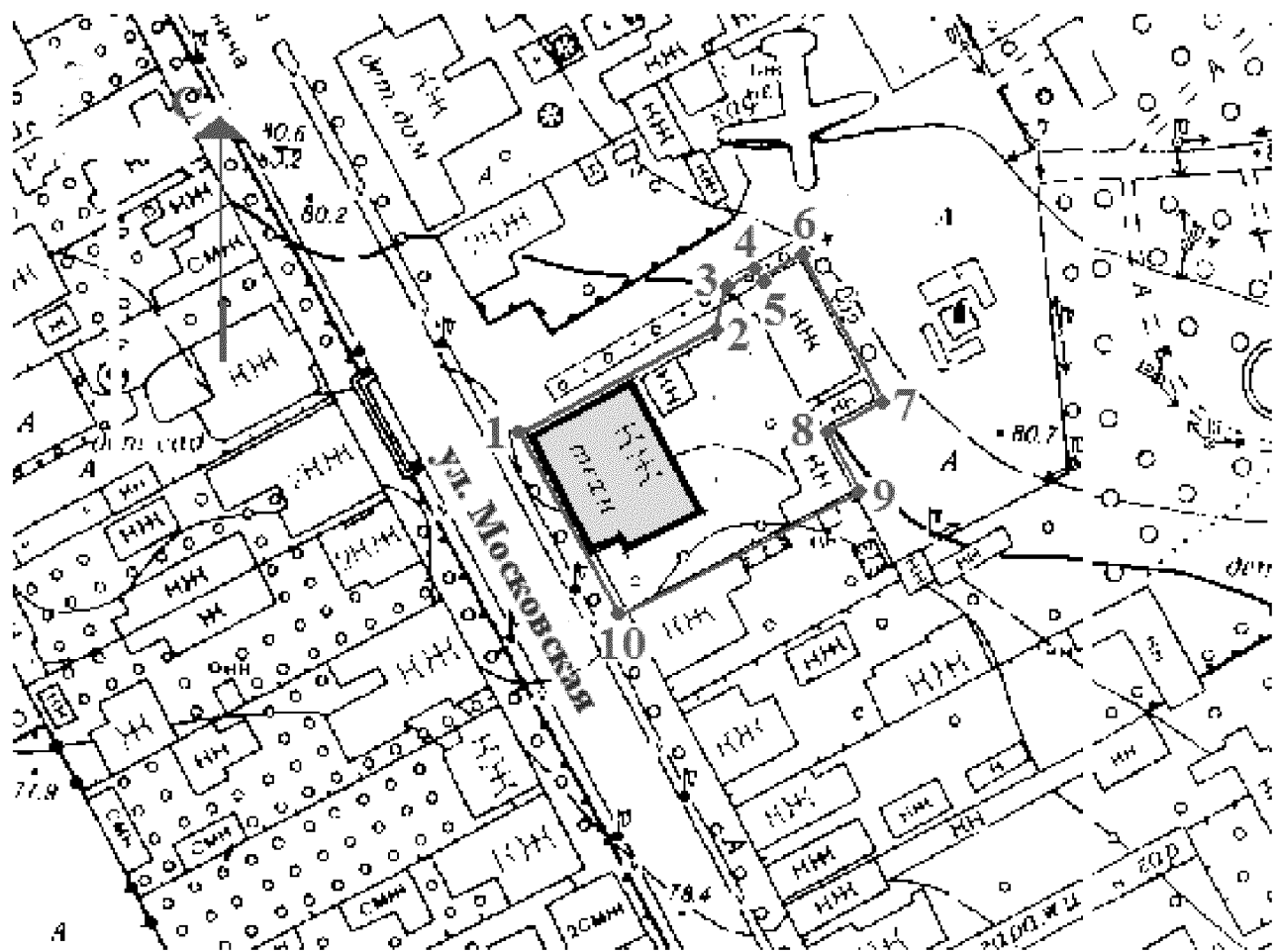
территории объекта культурного наследия регионального значения «Жилой особняк. Эклектика.», расположенного по адресу: Ростовская область, г. Новочеркасск, пр. Ленина, 46 (местоположение: Ростовская область, г. Новочеркасск, ул. Московская, 46, литеры А, А2, а2), состоящего на государственной охране в соответствии с решением Малого Совета Ростовского областного Совета народных депутатов от 17.12.1992 № 325 «О принятии на государственную охрану памятников истории и культуры Ростовской области»

1. Таблица координат характерных точек границ территории объекта культурного наследия регионального значения «Жилой особняк. Эклектика.», расположенного по адресу: Ростовская область, г. Новочеркасск, пр. Ленина, 46 (местоположение: Ростовская область, г. Новочеркасск, ул. Московская, 46, литеры А, А2, а2), состоящего на государственной охране в соответствии с решением Малого Совета Ростовского областного Совета народных депутатов от 17.12.1992 № 325 «О принятии на государственную охрану памятников истории и культуры Ростовской области»


Объект культурного наследия регионального значения «Жилой особняк. Эклектика.» расположен по адресу: Ростовская область, г. Новочеркасск, пр. Ленина, 46 (местоположение: Ростовская область, г. Новочеркасск, ул. Московская, 46, литеры А, А2, а2), состоит на государственной охране в соответствии с решением Малого Совета Ростовского областного Совета народных депутатов от 17.12.1992 № 325 (далее – объект культурного наследия).

Обозначение (номер) характерной точки	Координаты характерных точек во Всемирной геодезической системе координат (WGS-84)		Координаты характерных точек в местной системе координат (МСК)	
	Северной широты	Восточной долготы	X	Y
Точка 1	47°25'03.11	40°05'43.15	443088.16	2233097.58
Точка 2	47°25'03.73	40°05'44.84	443106.84	2233133.16
Точка 3	47°25'03.88	40°05'44.89	443111.53	2233134.33
Точка 4	47°25'03.97	40°05'45.08	443114.26	2233138.43
Точка 5	47°25'03.96	40°05'45.10	443113.74	2233138.70
Точка 6	47°25'04.16	40°05'45.56	443119.81	2233148.56
Точка 7	47°25'03.31	40°05'46.26	443093.55	2233162.93
Точка 8	47°25'03.08	40°05'45.66	443086.55	2233150.15
Точка 9	47°25'02.72	40°05'45.96	443075.22	2233156.37
Точка 10	47°25'02.05	40°05'44.00	443055.08	2233115.02

## 2. Схема границ территории объекта культурного наследия



Условные обозначения:



– объект культурного наследия;




– границы территории объекта культурного наследия;

1 – 10

– характерные точки границ территории объекта культурного наследия.

Председатель комитета  
по охране объектов культурного  
наследия Ростовской области



И.В. Грунский