



КОМИТЕТ ПО ОХРАНЕ ОБЪЕКТОВ КУЛЬТУРНОГО НАСЛЕДИЯ РОСТОВСКОЙ ОБЛАСТИ

ПОСТАНОВЛЕНИЕ

от 15.11.2019 № 20/01-01/1254

г. Ростов-на-Дону

Об утверждении границ территории объекта культурного наследия регионального значения «Памятник-бюст Герою СССР Г. Сорокину» (уточненное наименование: «Памятник Герою Советского Союза Г.А. Сорокину»)

В соответствии со статьей 3¹ Федерального закона от 25.06.2002 № 73-ФЗ «Об объектах культурного наследия (памятниках истории и культуры) народов Российской Федерации», на основании проекта границ территории объекта культурного наследия регионального значения «Памятник-бюст Герою СССР Г. Сорокину» (уточненное наименование: «Памятник Герою Советского Союза Г.А. Сорокину»), решения Малого Совета Ростовского областного Совета народных депутатов от 17.12.1992 № 325 «О принятии на государственную охрану памятников истории и культуры Ростовской области» комитет по охране объектов культурного наследия Ростовской области **п о с т а н о в л я е т**:


1. Утвердить границы территории объекта культурного наследия регионального значения «Памятник-бюст Герою СССР Г. Сорокину» (уточненное наименование: «Памятник Герою Советского Союза Г.А. Сорокину»), расположенного по адресу: Ростовская область, г. Новочеркасск, Детский парк (местоположение: Ростовская область, г. Новочеркасск, ул. Московская, 48), состоящего на государственной охране в соответствии с решением Малого Совета Ростовского областного Совета народных депутатов от 17.12.1992 № 325, согласно приложению.

2. Определить, что деятельность в границах территории объекта культурного наследия, указанного в пункте 1 настоящего постановления, осуществляется в соответствии с требованиями, предусмотренными статьями 5¹, 47³ Федерального закона от 25.06.2002 № 73-ФЗ.

3. Настоящее постановление вступает в силу со дня его официального опубликования.

4. Контроль за выполнением настоящего постановления возложить на заместителя председателя комитета по охране объектов культурного наследия Ростовской области – начальника отдела охраны объектов культурного наследия Коробову И.В.

Председатель комитета
по охране объектов культурного
наследия Ростовской области



И.В. Грунский

Приложение
к постановлению
комитета по охране объектов
культурного наследия
Ростовской области
от 15.11.2019 № 20/01-01/1254

ГРАНИЦЫ

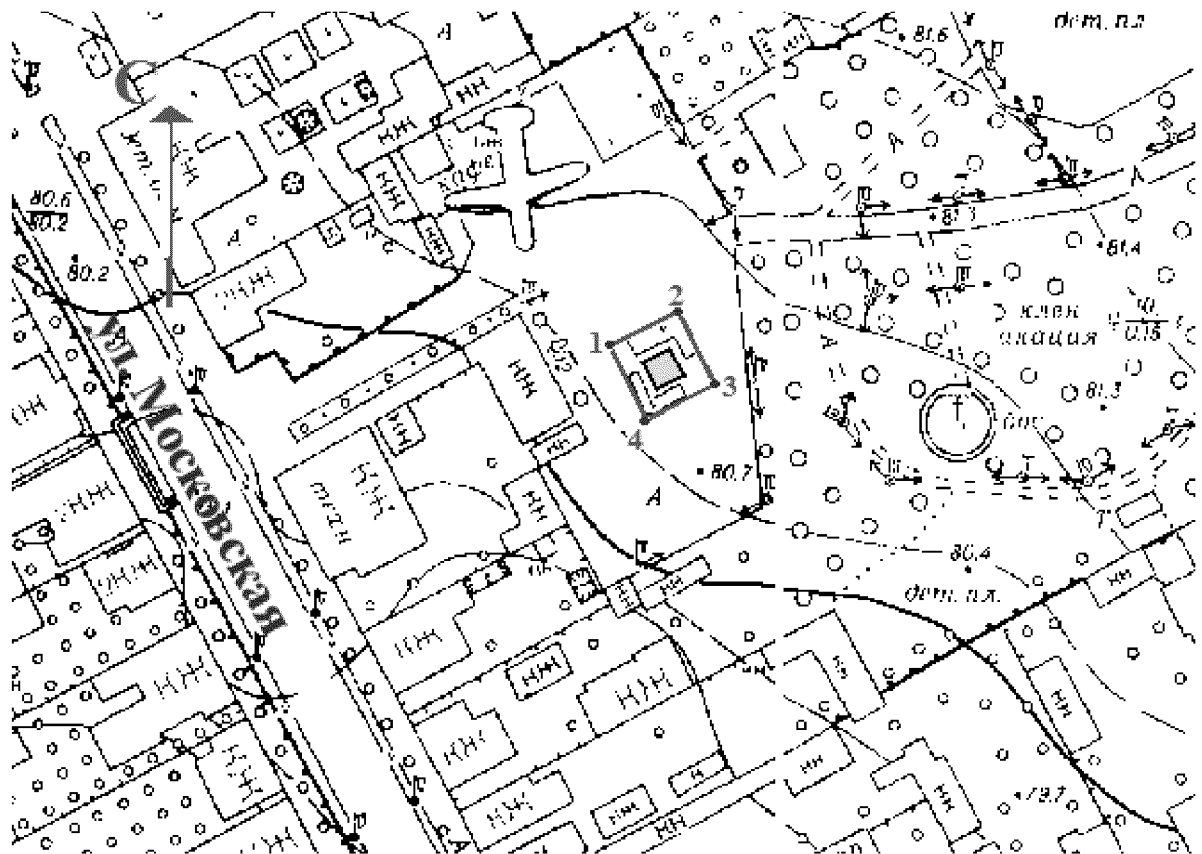
территории объекта культурного наследия регионального значения
«Памятник-бюст Герою СССР Г. Сорокину» (уточненное наименование: «Памятник
Герою Советского Союза Г.А. Сорокину»), расположенного по адресу: Ростовская
область, г. Новочеркасск, Детский парк (местоположение: Ростовская область,
г. Новочеркасск, ул. Московская, 48), состоящего на государственной охране
в соответствии с решением Малого Совета Ростовского областного Совета народных
депутатов от 17.12.1992 № 325 «О принятии на государственную охрану памятников
истории и культуры Ростовской области»

1. Таблица координат характерных точек границ территории
объекта культурного наследия регионального значения
«Памятник-бюст Герою СССР Г. Сорокину» (уточненное наименование: «Памятник
Герою Советского Союза Г.А. Сорокину»), расположенного по адресу: Ростовская
область, г. Новочеркасск, Детский парк (местоположение: Ростовская область,
г. Новочеркасск, ул. Московская, 48), состоящего на государственной охране
в соответствии с решением Малого Совета Ростовского областного Совета народных
депутатов от 17.12.1992 № 325 «О принятии на государственную охрану памятников
истории и культуры Ростовской области»



Объект культурного наследия регионального значения «Памятник-бюст Герою СССР Г. Сорокину» (уточненное наименование: «Памятник Герою Советского Союза Г.А. Сорокину») расположен по адресу: Ростовская область, г. Новочеркасск, Детский парк (местоположение: Ростовская область, г. Новочеркасск, ул. Московская, 48), состоит на государственной охране в соответствии с решением Малого Совета Ростовского областного Совета народных депутатов от 17.12.1992 № 325 (далее – объект культурного наследия).

Обозначение (номер) характерной точки	Координаты характерных точек во Всемирной геодезической системе координат (WGS-84)		Координаты характерных точек в местной системе координат (МСК)	
	Северной широты	Восточной долготы	X	Y
Точка 1	47°25'03.98	40°05'46.41	443114.17	2233166.27
Точка 2	47°25'04.17	40°05'47.07	443119.85	2233180.15
Точка 3	47°25'03.63	40°05'47.40	443103.18	2233186.95
Точка 4	47°25'03.44	40°05'46.74	443097.50	2233173.07


2. Схема границ территории объекта культурного наследия



Условные обозначения:

-  – объект культурного наследия;
-  – границы территории объекта культурного наследия;
- 1 – 4** – характерные точки границ территории объекта культурного наследия.

Председатель комитета
по охране объектов культурного
наследия Ростовской области



И.В. Грунский