



КОМИТЕТ ПО ОХРАНЕ ОБЪЕКТОВ КУЛЬТУРНОГО НАСЛЕДИЯ РОСТОВСКОЙ ОБЛАСТИ

ПОСТАНОВЛЕНИЕ

от 15.11.2019 № 20/01-01/1255

г. Ростов-на-Дону

Об утверждении границ территории объекта культурного наследия регионального значения «Жилой особняк.» (уточненное наименование: «Жилой особняк М.И. Рудовой, 1911 г.»)

В соответствии со статьей 3¹ Федерального закона от 25.06.2002 № 73-ФЗ «Об объектах культурного наследия (памятниках истории и культуры) народов Российской Федерации», на основании проекта границ территории объекта культурного наследия регионального значения «Жилой особняк.» (уточненное наименование: «Жилой особняк М.И. Рудовой, 1911 г.»), решения Малого Совета Ростовского областного Совета народных депутатов от 17.12.1992 № 325 «О принятии на государственную охрану памятников истории и культуры Ростовской области» комитет по охране объектов культурного наследия Ростовской области **п о с т а н о в л я е т :**

1. Утвердить границы территории объекта культурного наследия регионального значения «Жилой особняк.» (уточненное наименование: «Жилой особняк М.И. Рудовой, 1911 г.»), расположенного по адресу: Ростовская область, г. Новочеркасск, ул. Просвещения, 62 (местоположение: Ростовская область, г. Новочеркасск, ул. Просвещения, 62/132, ул. Грекова литер А), состоящего на государственной охране в соответствии с решением Малого Совета Ростовского областного Совета народных депутатов от 17.12.1992 № 325, согласно приложению.

2. Определить, что деятельность в границах территории объекта культурного наследия, указанного в пункте 1 настоящего постановления, осуществляется в соответствии с требованиями, предусмотренными статьями 5¹, 47³ Федерального закона от 25.06.2002 № 73-ФЗ.

3. Настоящее постановление вступает в силу со дня его официального опубликования.

4. Контроль за выполнением настоящего постановления возложить на заместителя председателя комитета по охране объектов культурного наследия Ростовской области – начальника отдела охраны объектов культурного наследия Коробову И.В.

Председатель комитета
по охране объектов культурного
наследия Ростовской области



И.В. Грунский

Приложение
к постановлению
комитета по охране объектов
культурного наследия
Ростовской области
от 15.11.2019 № 20/01-01/1255

ГРАНИЦЫ

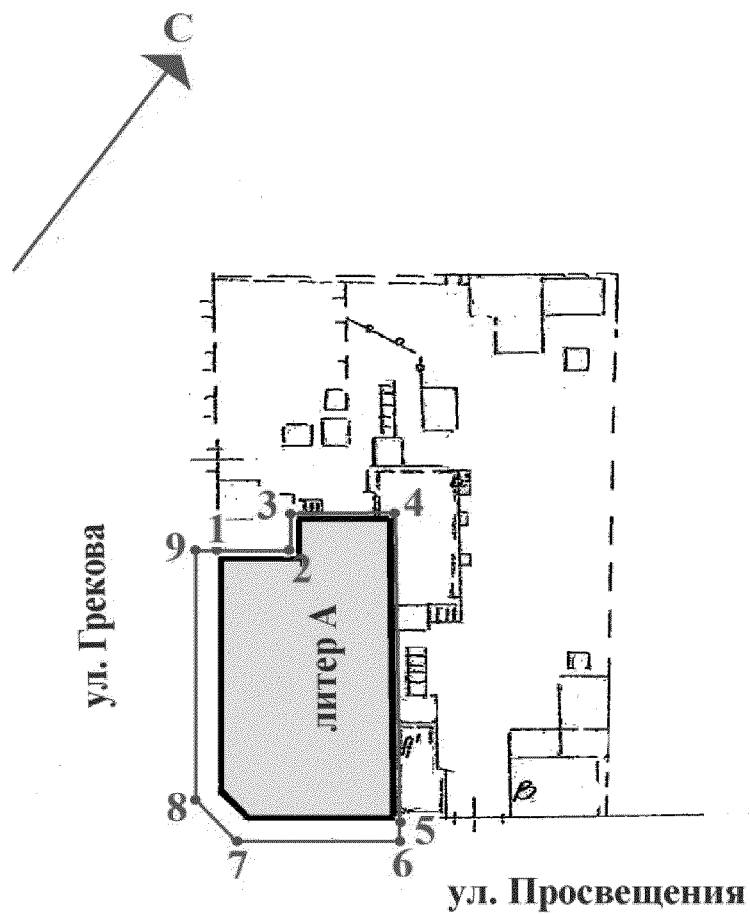
территории объекта культурного наследия регионального значения «Жилой особняк.» (уточненное наименование: «Жилой особняк М.И. Рудовой, 1911 г.»), расположенного по адресу: Ростовская область, г. Новочеркасск, ул. Просвещения, 62 (местоположение: Ростовская область, г. Новочеркасск ул. Просвещения, 62/132, ул. Грекова литер А), состоящего на государственной охране в соответствии с решением Малого Совета Ростовского областного Совета народных депутатов от 17.12.1992 № 325 «О принятии на государственную охрану памятников истории и культуры Ростовской области»

1. Таблица координат характерных точек границ территории объекта культурного наследия регионального значения «Жилой особняк.» (уточненное наименование: «Жилой особняк М.И. Рудовой, 1911 г.»), расположенного по адресу: Ростовская область, г. Новочеркасск, ул. Просвещения, 62 (местоположение: Ростовская область, г. Новочеркасск ул. Просвещения, 62/132, ул. Грекова литер А), состоящего на государственной охране в соответствии с решением Малого Совета Ростовского областного Совета народных депутатов от 17.12.1992 № 325 «О принятии на государственную охрану памятников истории и культуры Ростовской области»


Объект культурного наследия регионального значения «Жилой особняк.» (уточненное наименование: «Жилой особняк М.И. Рудовой, 1911 г.») расположен по адресу: Ростовская область, г. Новочеркасск, ул. Просвещения, 62 (местоположение: Ростовская область, г. Новочеркасск ул. Просвещения, 62/132, ул. Грекова, литер А), состоит на государственной охране в соответствии с решением Малого Совета Ростовского областного Совета народных депутатов от 17.12.1992 № 325 (далее – объект культурного наследия).

Обозначение (номер) характерной точки	Координаты характерных точек во Всемирной геодезической системе координат (WGS-84)		Координаты характерных точек в местной системе координат (МСК)	
	Северной широты	Восточной долготы	X	Y
Точка 1	47°25'24.99	40°06'05.34	443758.48	2233570.34
Точка 2	47°25'25.12	40°06'05.50	443762.57	2233573.69
Точка 3	47°25'25.19	40°06'05.39	443764.50	2233571.44
Точка 4	47°25'25.35	40°06'05.58	443769.53	2233575.50
Точка 5	47°25'24.95	40°06'06.38	443756.87	2233592.12
Точка 6	47°25'24.92	40°06'06.43	443755.96	2233593.31
Точка 7	47°25'24.63	40°06'06.11	443747.15	2233586.36
Точка 8	47°25'24.61	40°06'05.96	443746.66	2233583.18
Точка 9	47°25'24.95	40°06'05.29	443757.32	2233569.39

2. Схема границ территории объекта культурного наследия



Условные обозначения:



– объект культурного наследия;




– границы территории объекта культурного наследия;

1 – 9

– характерные точки границ территории объекта культурного наследия.

Председатель комитета
по охране объектов культурного
наследия Ростовской области



И.В. Грунский