



КОМИТЕТ ПО ОХРАНЕ ОБЪЕКТОВ КУЛЬТУРНОГО НАСЛЕДИЯ РОСТОВСКОЙ ОБЛАСТИ

ПОСТАНОВЛЕНИЕ

от 13.11.2019 № 20/01-01/1131

г. Ростов-на-Дону

Об утверждении границ территории объекта культурного наследия регионального значения «Жилой особняк. Эклектика.» (уточненное наименование: «Жилой дом П. Косова»)

В соответствии со статьей 3¹ Федерального закона от 25.06.2002 № 73-ФЗ «Об объектах культурного наследия (памятниках истории и культуры) народов Российской Федерации», на основании проекта границ территории объекта культурного наследия регионального значения «Жилой особняк. Эклектика.» (уточненное наименование: «Жилой дом П. Косова»), решения Малого Совета Ростовского областного Совета народных депутатов от 17.12.1992 № 325 «О принятии на государственную охрану памятников истории и культуры Ростовской области» комитет по охране объектов культурного наследия Ростовской области **п о с т а н о в л я е т :**


1. Утвердить границы территории объекта культурного наследия регионального значения «Жилой особняк. Эклектика.» (уточненное наименование: «Жилой дом П. Косова»), расположенного по адресу: Ростовская область, г. Новочеркасск, ул. Просвещения, 130 (местоположение: Ростовская область, г. Новочеркасск, ул. Просвещения, 130/84, ул. Пушкинская, литер А), состоящего на государственной охране в соответствии с решением Малого Совета Ростовского областного Совета народных депутатов от 17.12.1992 № 325, согласно приложению.

2. Определить, что деятельность в границах территории объекта культурного наследия, указанного в пункте 1 настоящего постановления, осуществляется в соответствии с требованиями, предусмотренными статьями 5¹, 47³ Федерального закона от 25.06.2002 № 73-ФЗ.

3. Настоящее постановление вступает в силу со дня его официального опубликования.

4. Контроль за выполнением настоящего постановления возложить на заместителя председателя комитета по охране объектов культурного наследия Ростовской области – начальника отдела охраны объектов культурного наследия Коробову И.В.

Председатель комитета
по охране объектов культурного
наследия Ростовской области



И.В. Грунский

Приложение
к постановлению
комитета по охране объектов
культурного наследия
Ростовской области
от 13.11.2019 № 20/01-01/1131

ГРАНИЦЫ

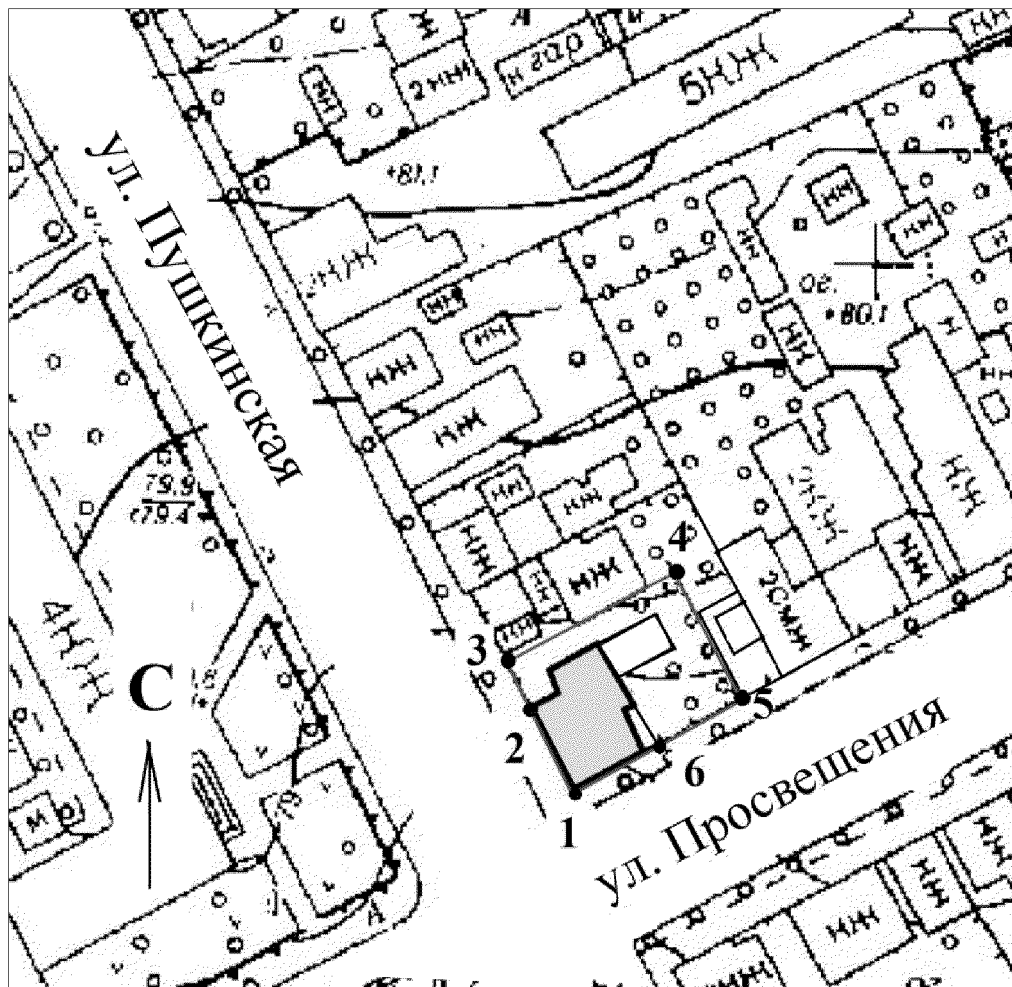
территории объекта культурного наследия регионального значения
«Жилой особняк. Эклектика.» (уточненное наименование: «Жилой дом П. Косова»),
расположенного по адресу: Ростовская область, г. Новочеркасск, ул. Просвещения,
130 (местоположение: Ростовская область, г. Новочеркасск, ул. Просвещения, 130/84,
ул. Пушкинская, литер А), состоящего на государственной охране в соответствии
с решением Малого Совета Ростовского областного Совета народных депутатов
от 17.12.1992 № 325 «О принятии на государственную охрану памятников
истории и культуры Ростовской области»

1. Таблица координат характерных точек границ территории
объекта культурного наследия регионального значения «Жилой особняк. Эклектика.»
(уточненное наименование: «Жилой дом П. Косова»), расположенного по адресу:
Ростовская область, г. Новочеркасск, ул. Просвещения, 130 (местоположение:
Ростовская область, г. Новочеркасск, ул. Просвещения, 130/84, ул. Пушкинская,
литер А), состоящего на государственной охране в соответствии с решением Малого
Совета Ростовского областного Совета народных депутатов от 17.12.1992 № 325
«О принятии на государственную охрану памятников истории и культуры
Ростовской области»



Объект культурного наследия регионального значения «Жилой особняк. Эклектика.» (уточненное наименование: «Жилой дом П. Косова») расположен по адресу: Ростовская область, г. Новочеркасск, ул. Просвещения, 130 (местоположение: Ростовская область, г. Новочеркасск, ул. Просвещения, 130/84, ул. Пушкинская, литер А), состоит на государственной охране в соответствии с решением Малого Совета Ростовского областного Совета народных депутатов от 17.12.1992 № 325 (далее – объект культурного наследия).

Обозначение (номер) характерной точки	Координаты характерных точек во Всемирной геодезической системе координат (WGS-84)		Координаты характерных точек в местной системе координат (МСК)	
	Северной широты	Восточной долготы	X	Y
Точка 1	47°25'03.14	40°05'26.66	443092.78	2232751.99
Точка 2	47°25'03.57	40°05'26.33	443106.16	2232745.20
Точка 3	47°25'03.78	40°05'26.16	443112.96	2232741.76
Точка 4	47°25'04.25	40°05'27.44	443126.88	2232768.70
Точка 5	47°25'03.60	40°05'27.94	443106.77	2232779.05
Точка 6	47°25'03.35	40°05'27.25	443099.21	2232764.44


2. Схема границ территории объекта культурного наследия



Условные обозначения:

-  – объект культурного наследия;
-  – границы территории объекта культурного наследия;
- 1 – 6** – характерные точки границ территории объекта культурного наследия.

Председатель комитета
по охране объектов культурного
наследия Ростовской области



И.В. Грунский