



КОМИТЕТ ПО ОХРАНЕ ОБЪЕКТОВ КУЛЬТУРНОГО НАСЛЕДИЯ РОСТОВСКОЙ ОБЛАСТИ

ПОСТАНОВЛЕНИЕ

от 13.11.2019 № 20/01-01/1130

г. Ростов-на-Дону

Об утверждении границ территории выявленного объекта культурного наследия «Жилой особняк» (уточненное наименование: «Доходный дом Г.П. Лукьянова»)

В соответствии со статьей 3¹ Федерального закона от 25.06.2002 № 73-ФЗ «Об объектах культурного наследия (памятниках истории и культуры) народов Российской Федерации», на основании проекта границ территории выявленного объекта культурного наследия «Жилой особняк» (уточненное наименование: «Доходный дом Г.П. Лукьянова»), приказа государственного учреждения «Областная инспекция по охране и эксплуатации памятников истории и культуры» от 31.12.2002 № 124 «Об утверждении списка выявленных объектов культурного наследия» комитет по охране объектов культурного наследия Ростовской области **п о с т а н о в л я е т :**


1. Утвердить границы территории выявленного объекта культурного наследия «Жилой особняк» (уточненное наименование: «Доходный дом Г.П. Лукьянова»), расположенного по адресу: Ростовская область, г. Новочеркасск, ул. Комитетская, 98 (местоположение: Ростовская область, г. Новочеркасск, ул. Комитетская, 98, лит. А), состоящего на государственной охране в соответствии с приказом государственного учреждения «Областная инспекция по охране и эксплуатации памятников истории и культуры» от 31.12.2002 № 124, согласно приложению.

2. Определить, что деятельность в границах территории объекта культурного наследия, указанного в пункте 1 настоящего постановления, осуществляется в соответствии с требованиями, предусмотренными статьями 5¹, 47³ Федерального закона от 25.06.2002 № 73-ФЗ.

3. Настоящее постановление вступает в силу со дня его официального опубликования.

4. Контроль за выполнением настоящего постановления возложить на заместителя председателя комитета по охране объектов культурного наследия Ростовской области – начальника отдела охраны объектов культурного наследия Коробову И.В.

Председатель комитета
по охране объектов культурного
наследия Ростовской области



И.В. Грунский

Приложение
к постановлению
комитета по охране объектов
культурного наследия
Ростовской области
от 13.11.2019 № 20/01-01/1130

ГРАНИЦЫ

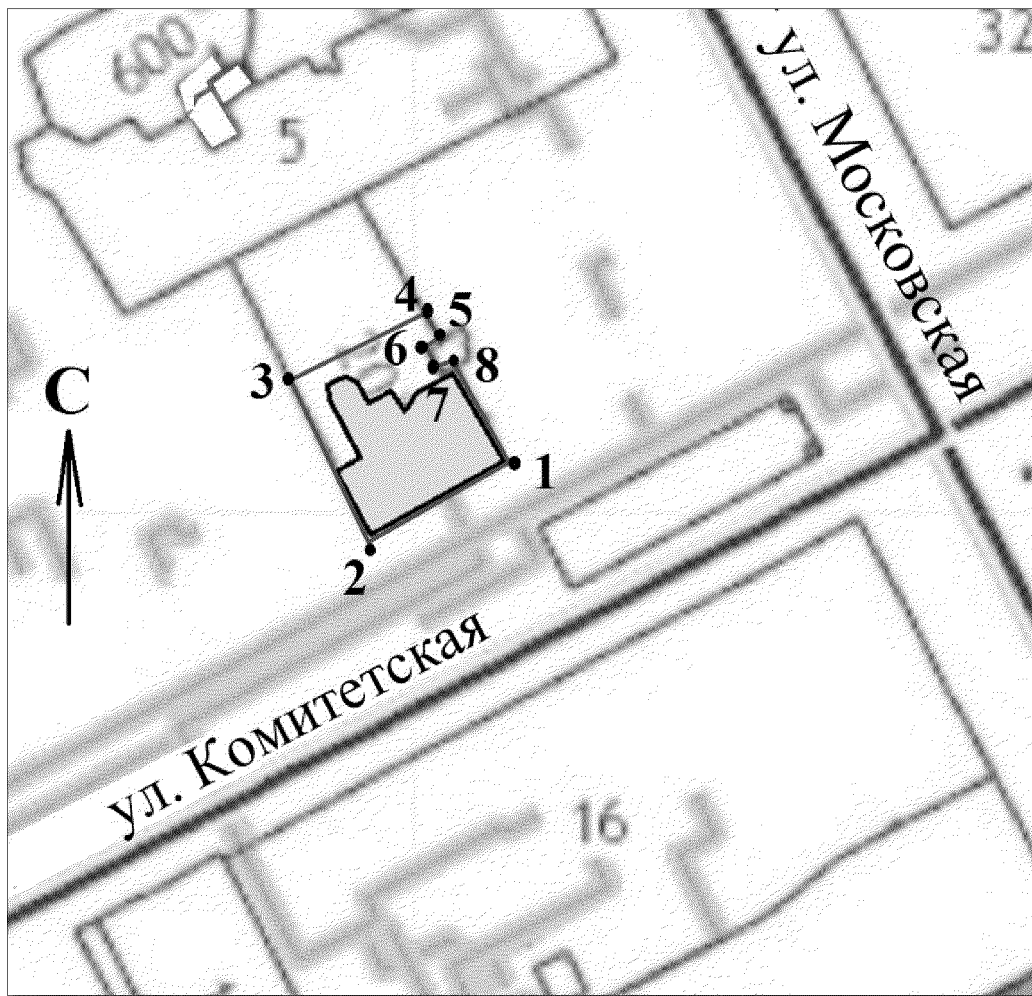
территории выявленного объекта культурного наследия «Жилой особняк» (уточненное наименование: «Доходный дом Г.П. Лукьянова»), расположенного по адресу: Ростовская область, г. Новочеркасск, ул. Комитетская, 98 (местоположение: Ростовская область, г. Новочеркасск, ул. Комитетская, 98, лит. А), состоящего на государственной охране в соответствии с приказом государственного учреждения «Областная инспекция по охране и эксплуатации памятников истории и культуры» от 31.12.2002 № 124 «Об утверждении списка выявленных объектов культурного наследия»

1. Таблица координат характерных точек границ территории выявленного объекта культурного наследия «Жилой особняк» (уточненное наименование: «Доходный дом Г.П. Лукьянова»), расположенного по адресу: Ростовская область, г. Новочеркасск, ул. Комитетская, 98 (местоположение: Ростовская область, г. Новочеркасск, ул. Комитетская, 98, лит. А), состоящего на государственной охране в соответствии с приказом государственного учреждения «Областная инспекция по охране и эксплуатации памятников истории и культуры» от 31.12.2002 № 124 «Об утверждении списка выявленных объектов культурного наследия»



Выявленный объект культурного наследия «Жилой особняк» (уточненное наименование: «Доходный дом Г.П. Лукьянова») расположен по адресу: Ростовская область, г. Новочеркасск, ул. Комитетская, 98 (местоположение: Ростовская область, г. Новочеркасск, ул. Комитетская, 98, лит. А), состоит на государственной охране в соответствии с приказом государственного учреждения «Областная инспекция по охране и эксплуатации памятников истории и культуры» от 31.12.2002 № 124 (далее – объект культурного наследия).

Обозначение (номер) характерной точки	Координаты характерных точек во Всемирной геодезической системе координат (WGS-84)		Координаты характерных точек в местной системе координат (МСК)	
	Северной широты	Восточной долготы	X	Y
Точка 1	47°24'47.84	40°05'51.20	442614.55	2233260.92
Точка 2	47°24'47.50	40°05'50.25	442604.37	2233241.03
Точка 3	47°24'48.22	40°05'49.71	442626.52	2233229.81
Точка 4	47°24'48.54	40°05'50.63	442636.44	2233249.20
Точка 5	47°24'48.40	40°05'50.75	442631.80	2233251.82
Точка 6	47°24'48.36	40°05'50.66	442630.72	2233249.88
Точка 7	47°24'48.25	40°05'50.76	442627.24	2233251.87
Точка 8	47°24'48.28	40°05'50.85	442628.30	2233253.81


2. Схема границ территории объекта культурного наследия



Условные обозначения:

-  – объект культурного наследия;
-  – границы территории объекта культурного наследия;
- 1 – 8** – характерные точки границ территории объекта культурного наследия.

Председатель комитета
по охране объектов культурного
наследия Ростовской области



И.В. Грунский