



КОМИТЕТ ПО ОХРАНЕ ОБЪЕКТОВ КУЛЬТУРНОГО НАСЛЕДИЯ РОСТОВСКОЙ ОБЛАСТИ

ПОСТАНОВЛЕНИЕ

от 12.11.2019 № 20/01-01/1129

г. Ростов-на-Дону

Об утверждении границ территории объекта культурного наследия регионального значения «Церковно–приходское училище»

В соответствии с Положением о комитете по охране объектов культурного наследия Ростовской области, утвержденным постановлением Правительства Ростовской области от 29.12.2017 № 930, в связи с передачей от министерства культуры Ростовской области комитету по охране объектов культурного наследия Ростовской области полномочий в области сохранения, использования, популяризации и государственной охраны объектов культурного наследия, комитет по охране объектов культурного наследия Ростовской области **п о с т а н о в л я е т**:

1. Утвердить границы территории объекта культурного наследия регионального значения «Церковно–приходское училище», расположенного по адресу: Ростовская область, Усть-Донецкий район, Ст-ца Раздорская (местоположение: Ростовская область, Усть-Донецкий район, ст. Раздорская, ул. Ленина, 26, литер А), состоящего на государственной охране в соответствии с постановлением Главы Администрации Ростовской области от 14.03.1994 № 69, согласно приложению.


2. Определить, что деятельность в границах территории объекта культурного наследия, указанного в пункте 1 настоящего постановления, осуществляется в соответствии с требованиями, предусмотренными статьями 5¹, 47³ Федерального закона от 25.06.2002 № 73-ФЗ.

3. Направить настоящее постановление в министерство культуры Ростовской области в целях признания приказа министерства культуры Ростовской области от 31.05.2012 № 242 «Об утверждении границы территории и правового режима земельного участка в границе территории объекта культурного наследия регионального значения «Церковно–приходское училище» не подлежащим применению.

4. Настоящее постановление вступает в силу со дня его официального опубликования, но не ранее 01.01.2020.

5. Контроль за выполнением настоящего постановления возложить на заместителя председателя комитета по охране объектов культурного наследия Ростовской области – начальника отдела охраны объектов культурного наследия Коробову И.В.

Председатель комитета
по охране объектов культурного
наследия Ростовской области



И.В. Грунский

Приложение
к постановлению
комитета по охране объектов
культурного наследия
Ростовской области
от 12.11.2019 № 20/01-01/1129

ГРАНИЦЫ

территории объекта культурного наследия регионального значения
«Церковно–приходское училище», расположенного по адресу: Ростовская область,
Усть-Донецкий район, Ст-ца Раздорская (местоположение: Ростовская область,
Усть-Донецкий район, ст. Раздорская, ул. Ленина, 26, литер А), состоящего
на государственной охране в соответствии с постановлением Главы Администрации
Ростовской области от 14.03.1994 № 69 «О принятии на государственную охрану
памятников истории и культуры области»

1. Таблица координат характерных точек границ территории
объекта культурного наследия регионального значения

«Церковно–приходское училище», расположенного по адресу: Ростовская область,
Усть-Донецкий район, Ст-ца Раздорская (местоположение: Ростовская область,
Усть-Донецкий район, ст. Раздорская, ул. Ленина, 26, литер А), состоящего
на государственной охране в соответствии с постановлением Главы Администрации
Ростовской области от 14.03.1994 № 69 «О принятии на государственную охрану
памятников истории и культуры области»

Объект культурного наследия регионального значения «Церковно–приходское училище» расположен по адресу: Ростовская область, Усть-Донецкий район, Ст-ца Раздорская (местоположение: Ростовская область, Усть-Донецкий район, ст. Раздорская, ул. Ленина, 26, литер А), состоит на государственной охране в соответствии с постановлением Главы Администрации Ростовской области от 14.03.1994 № 69 (далее – объект культурного наследия).


| Обозначение (номер) характерной точки | Координаты характерных точек во Всемирной геодезической системе координат (WGS-84) | | Координаты характерных точек в местной системе координат (МСК) | |
|--|---|----------------------|--|------------|
| | Северной широты | Восточной долготы | X | Y |
| Точка 1 | 47°32'34.01 | 40°39'03.28 | 456684.24 | 2275082.78 |
| Точка 2 | 47°32'34.92 | 40°39'02.54 | 456712.47 | 2275067.51 |
| Точка 3 | 47°32'36.05 | 40°39'04.98 | 456747.34 | 2275118.72 |
| Точка 4 | 47°32'35.82 | 40°39'05.09 | 456740.18 | 2275120.98 |

| | | | | |
|---------|-------------|-------------|-----------|------------|
| Точка 5 | 47°32'35.51 | 40°39'05.47 | 456730.37 | 2275128.74 |
| Точка 6 | 47°32'35.36 | 40°39'05.76 | 456726.00 | 2275134.83 |
| Точка 7 | 47°32'35.07 | 40°39'05.46 | 456716.97 | 2275128.55 |
| Точка 8 | 47°32'34.13 | 40°39'03.61 | 456687.98 | 2275089.65 |
| Точка 9 | 47°32'34.16 | 40°39'03.57 | 456688.84 | 2275088.96 |

2. Схема границ территории объекта культурного наследия



Условные обозначения:



– объект культурного наследия;




– границы территории объекта культурного наследия;

1 – 9

– характерные точки границ территории объекта культурного наследия.

Председатель комитета
по охране объектов культурного
наследия Ростовской области



И.В. Грунский