



## КОМИТЕТ ПО ОХРАНЕ ОБЪЕКТОВ КУЛЬТУРНОГО НАСЛЕДИЯ РОСТОВСКОЙ ОБЛАСТИ

### ПОСТАНОВЛЕНИЕ

от 13.11.2019 № 20/01-01/1139

г. Ростов-на-Дону

#### Об утверждении границ территории выявленного объекта культурного наследия «Жилой особняк архитектора Роллера Н.И.»

В соответствии со статьей 3<sup>1</sup> Федерального закона от 25.06.2002 № 73-ФЗ «Об объектах культурного наследия (памятниках истории и культуры) народов Российской Федерации», на основании проекта границ территории выявленного объекта культурного наследия «Жилой особняк архитектора Роллера Н.И.», приказа министерства культуры Ростовской области от 25.05.2007 № 219.1 «Об утверждении списка выявленных объектов культурного наследия, представляющих историко-культурную ценность, расположенных на территории г. Ростова-на-Дону, Новочеркаска, Таганрога» комитет по охране объектов культурного наследия Ростовской области **п о с т а н о в л я е т**:


1. Утвердить границы территории выявленного объекта культурного наследия «Жилой особняк архитектора Роллера Н.И.», расположенного по адресу: Ростовская область, г. Новочеркасск, ул. Пушкинская, 94/23, пер. Кривопустенко, лит. «А». (местоположение: Ростовская область, г. Новочеркасск, пер. Кривопустенко, 23/94, ул. Пушкинская, литер А), состоящего на государственной охране в соответствии с приказом министерства культуры Ростовской области от 25.05.2007 № 219.1, согласно приложению.

2. Определить, что деятельность в границах территории объекта культурного наследия, указанного в пункте 1 настоящего постановления, осуществляется в соответствии с требованиями, предусмотренными статьями 5<sup>1</sup>, 47<sup>3</sup> Федерального закона от 25.06.2002 № 73-ФЗ.

3. Настоящее постановление вступает в силу со дня его официального опубликования.

4. Контроль за выполнением настоящего постановления возложить на заместителя председателя комитета по охране объектов культурного наследия Ростовской области – начальника отдела охраны объектов культурного наследия Коробову И.В.

Председатель комитета  
по охране объектов культурного  
наследия Ростовской области



И.В. Грунский

Приложение  
к постановлению  
комитета по охране объектов  
культурного наследия  
Ростовской области  
от 13.11.2019 № 20/01-01/1139

**ГРАНИЦЫ**

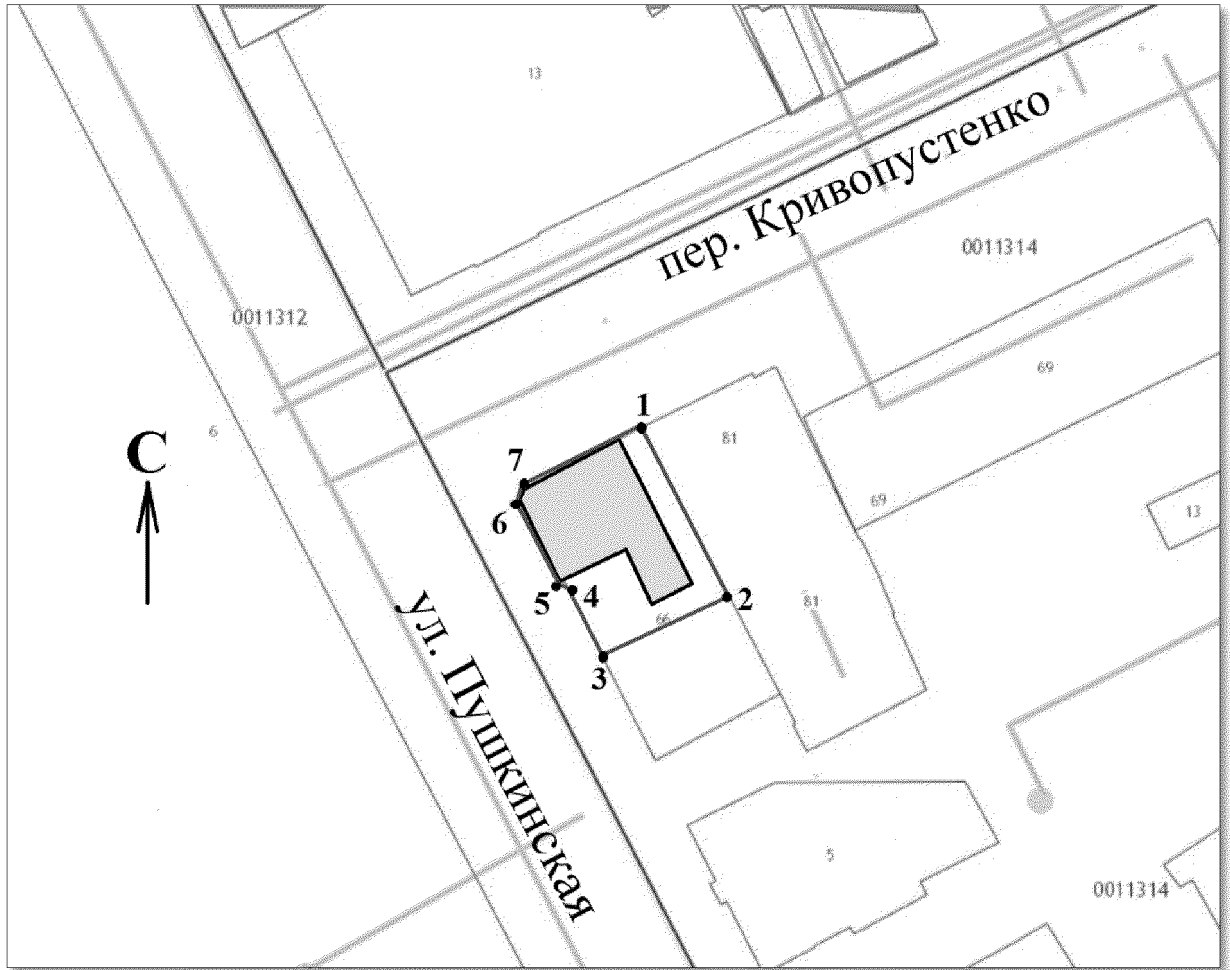
территории выявленного объекта культурного наследия «Жилой особняк архитектора Роллера Н.И.», расположенного по адресу: Ростовская область, г. Новочеркасск, ул. Пушкинская, 94/23, пер. Кривопустенко, лит. «А». (местоположение: Ростовская область, г. Новочеркасск, пер. Кривопустенко, 23/94, ул. Пушкинская, литер А), состоящего на государственной охране в соответствии с приказом министерства культуры Ростовской области от 25.05.2007 № 219.1 «Об утверждении списка выявленных объектов культурного наследия, представляющих историко-культурную ценность, расположенных на территории г. Ростова-на-Дону, Новочеркаска, Таганрога»

1. Таблица координат характерных точек границ территории выявленного объекта культурного наследия «Жилой особняк архитектора Роллера Н.И.», расположенного по адресу: Ростовская область, г. Новочеркасск, ул. Пушкинская, 94/23, пер. Кривопустенко, лит. «А». (местоположение: Ростовская область, г. Новочеркасск, пер. Кривопустенко, 23/94, ул. Пушкинская, литер А), состоящего на государственной охране в соответствии с приказом министерства культуры Ростовской области от 25.05.2007 № 219.1 «Об утверждении списка выявленных объектов культурного наследия, представляющих историко-культурную ценность, расположенных на территории г. Ростова-на-Дону, Новочеркаска, Таганрога»



Выявленный объект культурного наследия «Жилой особняк архитектора Роллера Н.И.» расположен по адресу: Ростовская область, г. Новочеркасск, ул. Пушкинская, 94/23, пер. Кривопустенко, лит. «А». (местоположение: Ростовская область, г. Новочеркасск, пер. Кривопустенко, 23/94, ул. Пушкинская, литер А), состоит на государственной охране в соответствии с приказом министерства культуры Ростовской области от 25.05.2007 № 219.1 (далее – объект культурного наследия).

Обозначение (номер) характерной точки	Координаты характерных точек во Всемирной геодезической системе координат (WGS-84)		Координаты характерных точек в местной системе координат (МСК)	
	Северной широты	Восточной долготы	X	Y
Точка 1	47°25'07.94	40°05'24.09	443241.69	2232699.83
Точка 2	47°25'07.16	40°05'24.68	443217.66	2232711.86
Точка 3	47°25'06.86	40°05'23.81	443208.51	2232693.50
Точка 4	47°25'07.22	40°05'23.54	443219.59	2232688.01
Точка 5	47°25'07.23	40°05'23.51	443219.99	2232687.36
Точка 6	47°25'07.61	40°05'23.22	443231.70	2232681.54
Точка 7	47°25'07.64	40°05'23.25	443232.80	2232682.09


## 2. Схема границ территории объекта культурного наследия



Условные обозначения:

-  – объект культурного наследия;
-  – границы территории объекта культурного наследия;
- 1 – 7** – характерные точки границ территории объекта культурного наследия.

Председатель комитета  
по охране объектов культурного  
наследия Ростовской области



И.В. Грунский