



КОМИТЕТ ПО ОХРАНЕ ОБЪЕКТОВ КУЛЬТУРНОГО НАСЛЕДИЯ РОСТОВСКОЙ ОБЛАСТИ

ПОСТАНОВЛЕНИЕ

от 13.11.2019 № 20/01-01/1133

г. Ростов-на-Дону

Об утверждении границ территории объекта культурного наследия регионального значения «Жилой особняк. Эклектика.» (уточненное наименование: «Домовладение В.М. Бабкова»)

В соответствии со статьей 3¹ Федерального закона от 25.06.2002 № 73-ФЗ «Об объектах культурного наследия (памятниках истории и культуры) народов Российской Федерации», на основании проекта границ территории объекта культурного наследия регионального значения «Жилой особняк. Эклектика.» (уточненное наименование: «Домовладение В.М. Бабкова»), решения Малого Совета Ростовского областного Совета народных депутатов от 17.12.1992 № 325 «О принятии на государственную охрану памятников истории и культуры Ростовской области» комитет по охране объектов культурного наследия Ростовской области **п о с т а н о в л я е т:**

1. Утвердить границы территории объекта культурного наследия регионального значения «Жилой особняк. Эклектика.» (уточненное наименование: «Домовладение В.М. Бабкова»), расположенного по адресу: Ростовская область, г. Новочеркасск, ул. Просвещения, 126 (местоположение: Ростовская область, г. Новочеркасск, ул. Просвещения, 126, литеры А, А1, А2, А3, Б), состоящего на государственной охране в соответствии с решением Малого Совета Ростовского областного Совета народных депутатов от 17.12.1992 № 325, согласно приложению.

2. Определить, что деятельность в границах территории объекта культурного наследия, указанного в пункте 1 настоящего постановления, осуществляется в соответствии с требованиями, предусмотренными статьями 5¹, 47³ Федерального закона от 25.06.2002 № 73-ФЗ.

3. Настоящее постановление вступает в силу со дня его официального опубликования.

4. Контроль за выполнением настоящего постановления возложить на заместителя председателя комитета по охране объектов культурного наследия Ростовской области – начальника отдела охраны объектов культурного наследия Коробову И.В.

Председатель комитета
по охране объектов культурного
наследия Ростовской области



И.В. Грунский

Приложение
к постановлению
комитета по охране объектов
культурного наследия
Ростовской области
от 13.11.2019 № 20/01-01/1133

ГРАНИЦЫ

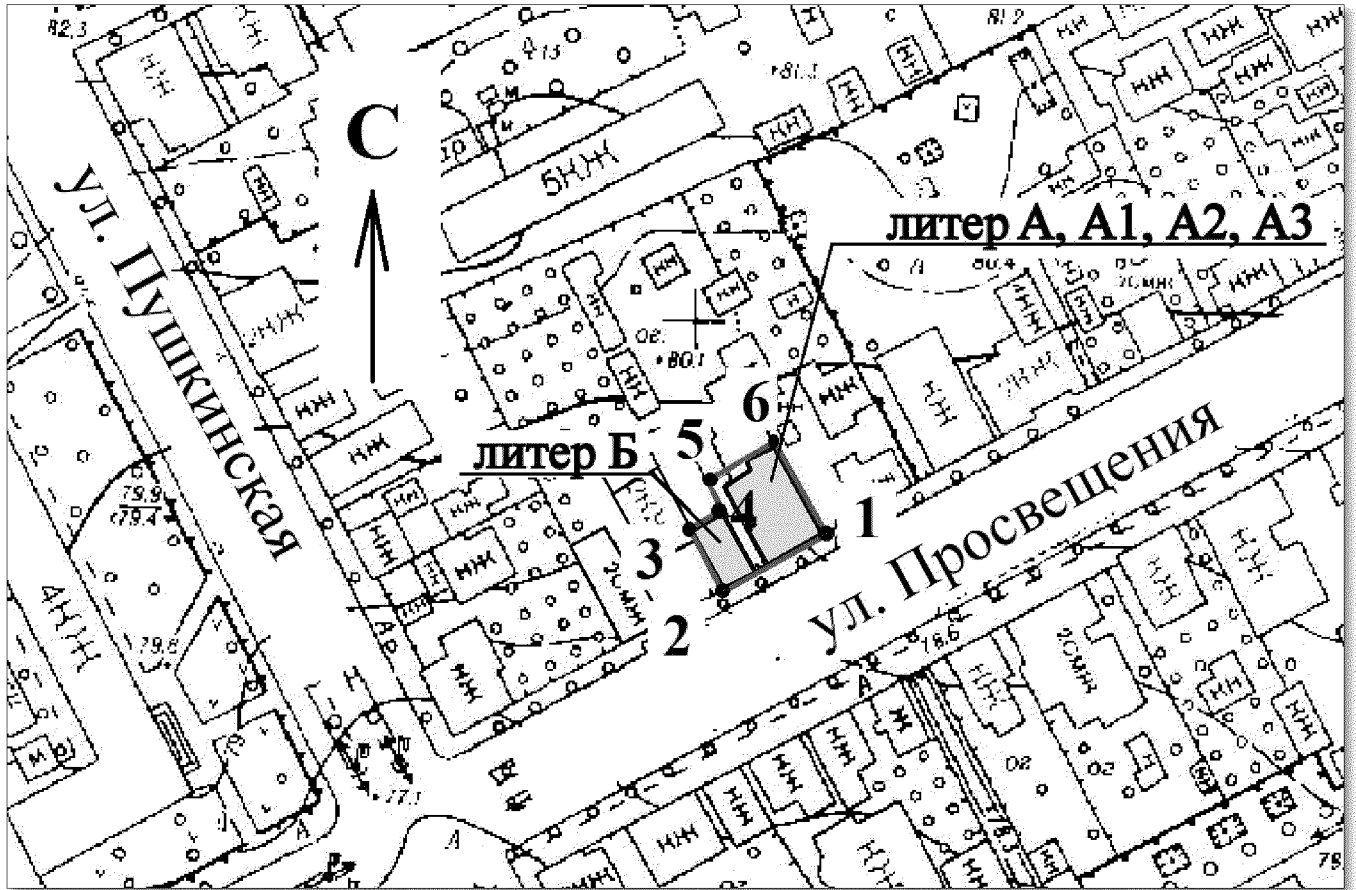
Территории объекта культурного наследия регионального значения «Жилой особняк. Эклектика.» (уточненное наименование: «Домовладение В.М. Бабкова»), расположенного по адресу: Ростовская область, г. Новочеркасск, ул. Просвещения, 126 (местоположение: Ростовская область, г. Новочеркасск, ул. Просвещения, 126, литеры А, А1, А2, А3, Б), состоящего на государственной охране в соответствии с решением Малого Совета Ростовского областного Совета народных депутатов от 17.12.1992 № 325 «О принятии на государственную охрану памятников истории и культуры Ростовской области»

1. Таблица координат характерных точек границ территории объекта культурного наследия регионального значения «Жилой особняк. Эклектика.» (уточненное наименование: «Домовладение В.М. Бабкова»), расположенного по адресу: Ростовская область, г. Новочеркасск, ул. Просвещения, 126 (местоположение: Ростовская область, г. Новочеркасск, ул. Просвещения, 126, литеры А, А1, А2, А3, Б), состоящего на государственной охране в соответствии с решением Малого Совета Ростовского областного Совета народных депутатов от 17.12.1992 № 325 «О принятии на государственную охрану памятников истории и культуры Ростовской области»



Объект культурного наследия регионального значения «Жилой особняк. Эклектика.» (уточненное наименование: «Домовладение В.М. Бабкова») расположен по адресу: Ростовская область, г. Новочеркасск, ул. Просвещения, 126 (местоположение: Ростовская область, г. Новочеркасск, ул. Просвещения, 126, литеры А, А1, А2, А3, Б), состоит на государственной охране в соответствии с решением Малого Совета Ростовского областного Совета народных депутатов от 17.12.1992 № 325 (далее – объект культурного наследия).

| Обозначение (номер) характерной точки | Координаты характерных точек во Всемирной геодезической системе координат (WGS-84) | | Координаты характерных точек в местной системе координат (МСК) | |
|--|---|----------------------|---|------------|
| | Северной широты | Восточной долготы | X | Y |
| Точка 1 | 47°25'04.41 | 40°05'30.20 | 443131.42 | 2232826.52 |
| Точка 2 | 47°25'04.09 | 40°05'29.32 | 443121.70 | 2232807.96 |
| Точка 3 | 47°25'04.60 | 40°05'28.92 | 443137.61 | 2232799.87 |
| Точка 4 | 47°25'04.70 | 40°05'29.18 | 443140.45 | 2232805.39 |
| Точка 5 | 47°25'04.81 | 40°05'29.10 | 443143.79 | 2232803.75 |
| Точка 6 | 47°25'05.03 | 40°05'29.71 | 443150.47 | 2232816.59 |


2. Схема границ территории объекта культурного наследия



Условные обозначения:

-  – объект культурного наследия;
-  – границы территории объекта культурного наследия;
- 1 – 6** – характерные точки границ территории объекта культурного наследия.

Председатель комитета
по охране объектов культурного
наследия Ростовской области



И.В. Грунский