



КОМИТЕТ ПО ОХРАНЕ ОБЪЕКТОВ КУЛЬТУРНОГО НАСЛЕДИЯ РОСТОВСКОЙ ОБЛАСТИ

ПОСТАНОВЛЕНИЕ

от 12.11.2019 № 20/01-01/1127

г. Ростов-на-Дону

Об утверждении границ территории объекта культурного наследия регионального значения «Жилой дом с торговой лавкой казака Гуськова» (уточненное наименование: «Торговая лавка казака Ф.М. Гусельщикова»)

В соответствии с Положением о комитете по охране объектов культурного наследия Ростовской области, утвержденным постановлением Правительства Ростовской области от 29.12.2017 № 930, в связи с передачей от министерства культуры Ростовской области комитету по охране объектов культурного наследия Ростовской области полномочий в области сохранения, использования, популяризации и государственной охраны объектов культурного наследия, комитет по охране объектов культурного наследия Ростовской области **п о с т а н о в л я е т**:

1. Утвердить границы территории объекта культурного наследия регионального значения «Жилой дом с торговой лавкой казака Гуськова» (уточненное наименование: «Торговая лавка казака Ф.М. Гусельщикова»), расположенного по адресу: Ростовская область, Усть-Донецкий район, Ст-ца Раздорская (местоположение: Ростовская область, Усть-Донецкий район, ст. Раздорская, ул. Ленина, 42А), состоящего на государственной охране в соответствии с постановлением Главы Администрации Ростовской области от 14.03.1994 № 69, согласно приложению.


2. Определить, что деятельность в границах территории объекта культурного наследия, указанного в пункте 1 настоящего постановления, осуществляется в соответствии с требованиями, предусмотренными статьями 5¹, 47³ Федерального закона от 25.06.2002 № 73-ФЗ.

3. Направить настоящее постановление в министерство культуры Ростовской области в целях признания приказа министерства культуры Ростовской области от 31.05.2012 № 236 «Об утверждении границы территории и правового режима земельного участка в границе территории объекта культурного наследия регионального значения «Жилой дом с торговой лавкой казака Гуськова» не подлежащим применению.

4. Настоящее постановление вступает в силу со дня его официального опубликования, но не ранее 01.01.2020.

5. Контроль за выполнением настоящего постановления возложить на заместителя председателя комитета по охране объектов культурного наследия Ростовской области – начальника отдела охраны объектов культурного наследия Коробову И.В.

Председатель комитета
по охране объектов культурного
наследия Ростовской области



И.В. Грунский

Приложение
к постановлению
комитета по охране объектов
культурного наследия
Ростовской области
от 12.11.2019 № 20/01-01/1127

ГРАНИЦЫ

территории объекта культурного наследия регионального значения
«Жилой дом с торговой лавкой казака Гуськова» (уточненное наименование: «Торговая лавка казака Ф.М. Гусельщикова»), расположенного по адресу: Ростовская область, Усть-Донецкий район, Ст-ца Раздорская (местоположение: Ростовская область, Усть-Донецкий район, ст. Раздорская, ул. Ленина, 42А), состоящего на государственной охране в соответствии с постановлением Главы Администрации Ростовской области от 14.03.1994 № 69 «О принятии на государственную охрану памятников истории и культуры области»


1. Таблица координат характерных точек границ территории
объекта культурного наследия регионального значения

«Жилой дом с торговой лавкой казака Гуськова» (уточненное наименование: «Торговая лавка казака Ф.М. Гусельщикова»), расположенного по адресу: Ростовская область, Усть-Донецкий район, Ст-ца Раздорская (местоположение: Ростовская область, Усть-Донецкий район, ст. Раздорская, ул. Ленина, 42А), состоящего на государственной охране в соответствии с постановлением Главы Администрации Ростовской области от 14.03.1994 № 69 «О принятии на государственную охрану памятников истории и культуры области»



Объект культурного наследия регионального значения «Жилой дом с торговой лавкой казака Гуськова» (уточненное наименование: «Торговая лавка казака Ф.М. Гусельщикова») расположен по адресу: Ростовская область, Усть-Донецкий район, Ст-ца Раздорская (местоположение: Ростовская область, Усть-Донецкий район, ст. Раздорская, ул. Ленина, 42А), состоит на государственной охране в соответствии с постановлением Главы Администрации Ростовской области от 14.03.1994 № 69 (далее – объект культурного наследия).

Обозначение (номер) характерной точки	Координаты характерных точек во Всемирной геодезической системе координат (WGS-84)		Координаты характерных точек в местной системе координат (МСК)	
	Северной широты	Восточной долготы	X	Y
Точка 1	47°32'29.85	40°38'54.08	456556.64	2274889.87
Точка 2	47°32'30.14	40°38'54.58	456565.63	2274900.47
Точка 3	47°32'29.58	40°38'55.55	456548.35	2274920.57
Точка 4	47°32'29.18	40°38'54.92	456535.92	2274907.27


2. Схема границ территории объекта культурного наследия



Условные обозначения:

-  – объект культурного наследия;
-  – границы территории объекта культурного наследия;
- 1 – 4** – характерные точки границ территории объекта культурного наследия.

Председатель комитета
по охране объектов культурного
наследия Ростовской области



И.В. Грунский