



КОМИТЕТ ПО ОХРАНЕ ОБЪЕКТОВ КУЛЬТУРНОГО НАСЛЕДИЯ РОСТОВСКОЙ ОБЛАСТИ

ПОСТАНОВЛЕНИЕ

от 12.11.2019 № 20/01-01/1128

г. Ростов-на-Дону

Об утверждении границ территории объекта культурного наследия регионального значения «Дом зажиточного казака Терпугова» (уточненное наименование: «Дом казака В.А. Терпугова»)

В соответствии с Положением о комитете по охране объектов культурного наследия Ростовской области, утвержденным постановлением Правительства Ростовской области от 29.12.2017 № 930, в связи с передачей от министерства культуры Ростовской области комитету по охране объектов культурного наследия Ростовской области полномочий в области сохранения, использования, популяризации и государственной охраны объектов культурного наследия, комитет по охране объектов культурного наследия Ростовской области **п о с т а н о в л я е т**:

1. Утвердить границы территории объекта культурного наследия регионального значения «Дом зажиточного казака Терпугова» (уточненное наименование: «Дом казака В.А. Терпугова»), расположенного по адресу: Ростовская область, Усть-Донецкий район, Ст-ца Раздорская (местоположение: Ростовская область, Усть-Донецкий район, ст. Раздорская, ул. Ленина, 30, литер А), состоящего на государственной охране в соответствии с постановлением Главы Администрации Ростовской области от 14.03.1994 № 69, согласно приложению.


2. Определить, что деятельность в границах территории объекта культурного наследия, указанного в пункте 1 настоящего постановления, осуществляется в соответствии с требованиями, предусмотренными статьями 5¹, 47³ Федерального закона от 25.06.2002 № 73-ФЗ.

3. Направить настоящее постановление в министерство культуры Ростовской области в целях признания приказа министерства культуры Ростовской области от 23.05.2012 № 223 «Об утверждении границы территории и правового режима земельного участка в границе территории объекта культурного наследия регионального значения «Здание зажиточного казака Терпугова» не подлежащим применению.

4. Настоящее постановление вступает в силу со дня его официального опубликования, но не ранее 01.01.2020.

5. Контроль за выполнением настоящего постановления возложить на заместителя председателя комитета по охране объектов культурного наследия Ростовской области – начальника отдела охраны объектов культурного наследия Коробову И.В.

Председатель комитета
по охране объектов культурного
наследия Ростовской области



И.В. Грунский

Приложение
к постановлению
комитета по охране объектов
культурного наследия
Ростовской области
от 12.11.2019 № 20/01-01/1128

ГРАНИЦЫ

территории объекта культурного наследия регионального значения
«Дом зажиточного казака Терпугова» (уточненное наименование: «Дом казака
В.А. Терпугова»), расположенного по адресу: Ростовская область, Усть-Донецкий
район, Ст-ца Раздорская (местоположение: Ростовская область, Усть-Донецкий район,
ст. Раздорская, ул. Ленина, 30, литер А), состоящего на государственной охране
в соответствии с постановлением Главы Администрации Ростовской области
от 14.03.1994 № 69 «О принятии на государственную охрану памятников истории
и культуры области»

1. Таблица координат характерных точек границ территории
объекта культурного наследия регионального значения


«Дом зажиточного казака Терпугова» (уточненное наименование: «Дом казака
В.А. Терпугова»), расположенного по адресу: Ростовская область, Усть-Донецкий
район, Ст-ца Раздорская (местоположение: Ростовская область, Усть-Донецкий район,
ст. Раздорская, ул. Ленина, 30, литер А), состоящего на государственной охране
в соответствии с постановлением Главы Администрации Ростовской области
от 14.03.1994 № 69 «О принятии на государственную охрану памятников истории
и культуры области»

Объект культурного наследия регионального значения «Дом зажиточного казака Терпугова» (уточненное наименование: «Дом казака В.А. Терпугова») расположен по адресу: Ростовская область, Усть-Донецкий район, Ст-ца Раздорская (местоположение: Ростовская область, Усть-Донецкий район, ст. Раздорская, ул. Ленина, 30, литер А), состоит на государственной охране в соответствии с постановлением Главы Администрации Ростовской области от 14.03.1994 № 69 (далее – объект культурного наследия).

Обозначение (номер) характерной точки	Координаты характерных точек во Всемирной геодезической системе координат (WGS-84)		Координаты характерных точек в местной системе координат (МСК)	
	Северной широты	Восточной долготы	X	Y
Точка 1	47°32'33.49	40°39'02.38	456668.44	2275063.89
Точка 2	47°32'34.49	40°39'01.26	456699.23	2275040.58

Точка 3	47°32'34.55	40°39'01.02	456701.26	2275035.70
Точка 4	47°32'34.36	40°39'00.63	456695.31	2275027.40
Точка 5	47°32'34.24	40°39'00.65	456691.61	2275027.85
Точка 6	47°32'34.05	40°39'00.29	456685.78	2275020.33
Точка 7	47°32'33.90	40°39'00.45	456681.08	2275023.61
Точка 8	47°32'32.98	40°39'01.48	456652.82	2275045.12

2. Схема границ территории объекта культурного наследия



Условные обозначения:



– объект культурного наследия;




– границы территории объекта культурного наследия;

1 – 8

– характерные точки границ территории объекта культурного наследия.

Председатель комитета
по охране объектов культурного
наследия Ростовской области



И.В. Грунский