



КОМИТЕТ ПО ОХРАНЕ ОБЪЕКТОВ КУЛЬТУРНОГО НАСЛЕДИЯ РОСТОВСКОЙ ОБЛАСТИ

ПОСТАНОВЛЕНИЕ

от 18.10.2019 № 20/01-01/918

г. Ростов-на-Дону

Об утверждении границ территории объекта культурного наследия регионального значения «Банк» (уточненное наименование: «Здание Великокняжеского общества взаимного кредита»)

В соответствии со статьей 3¹ Федерального закона от 25.06.2002 № 73-ФЗ «Об объектах культурного наследия (памятниках истории и культуры) народов Российской Федерации», на основании проекта границ территории объекта культурного наследия регионального значения «Банк» (уточненное наименование: «Здание Великокняжеского общества взаимного кредита»), постановления Главы Администрации Ростовской области от 14.03.1994 № 69 «О принятии на государственную охрану памятников истории и культуры области» комитет по охране объектов культурного наследия Ростовской области **п о с т а н о в л я е т**:

1. Утвердить границы территории объекта культурного наследия регионального значения «Банк» (уточненное наименование: «Здание Великокняжеского общества взаимного кредита»), расположенного по адресу: Ростовская область, г. Пролетарск, ул. Первомайская, 68 (местоположение: Ростовская область, г. Пролетарск, ул. Первомайская, 68, литер А), состоящего на государственной охране в соответствии с постановлением Главы Администрации Ростовской области от 14.03.1994 № 69, согласно приложению.

2. Определить, что деятельность в границах территории объекта культурного наследия, указанного в пункте 1 настоящего постановления, осуществляется в соответствии с требованиями, предусмотренными статьями 5¹, 47³ Федерального закона от 25.06.2002 № 73-ФЗ.

3. Настоящее постановление вступает в силу со дня его официального опубликования.

4. Контроль за выполнением настоящего постановления возложить на заместителя председателя комитета по охране объектов культурного наследия Ростовской области – начальника отдела охраны объектов культурного наследия Коробову И.В.

Председатель комитета
по охране объектов культурного
наследия Ростовской области



И.В. Грунский

Приложение
к постановлению
комитета по охране объектов
культурного наследия
Ростовской области
от 18.10.2019 № 20/01-01/918

ГРАНИЦЫ

территории объекта культурного наследия регионального значения «Банк» (уточненное наименование: «Здание Великокняжеского общества взаимного кредита»), расположенного по адресу: Ростовская область, г. Пролетарск, ул. Первомайская, 68 (местоположение: Ростовская область, г. Пролетарск, ул. Первомайская, 68, литер А), состоящего на государственной охране в соответствии с постановлением Главы Администрации Ростовской области от 14.03.1994 № 69 «О принятии на государственную охрану памятников истории и культуры области»

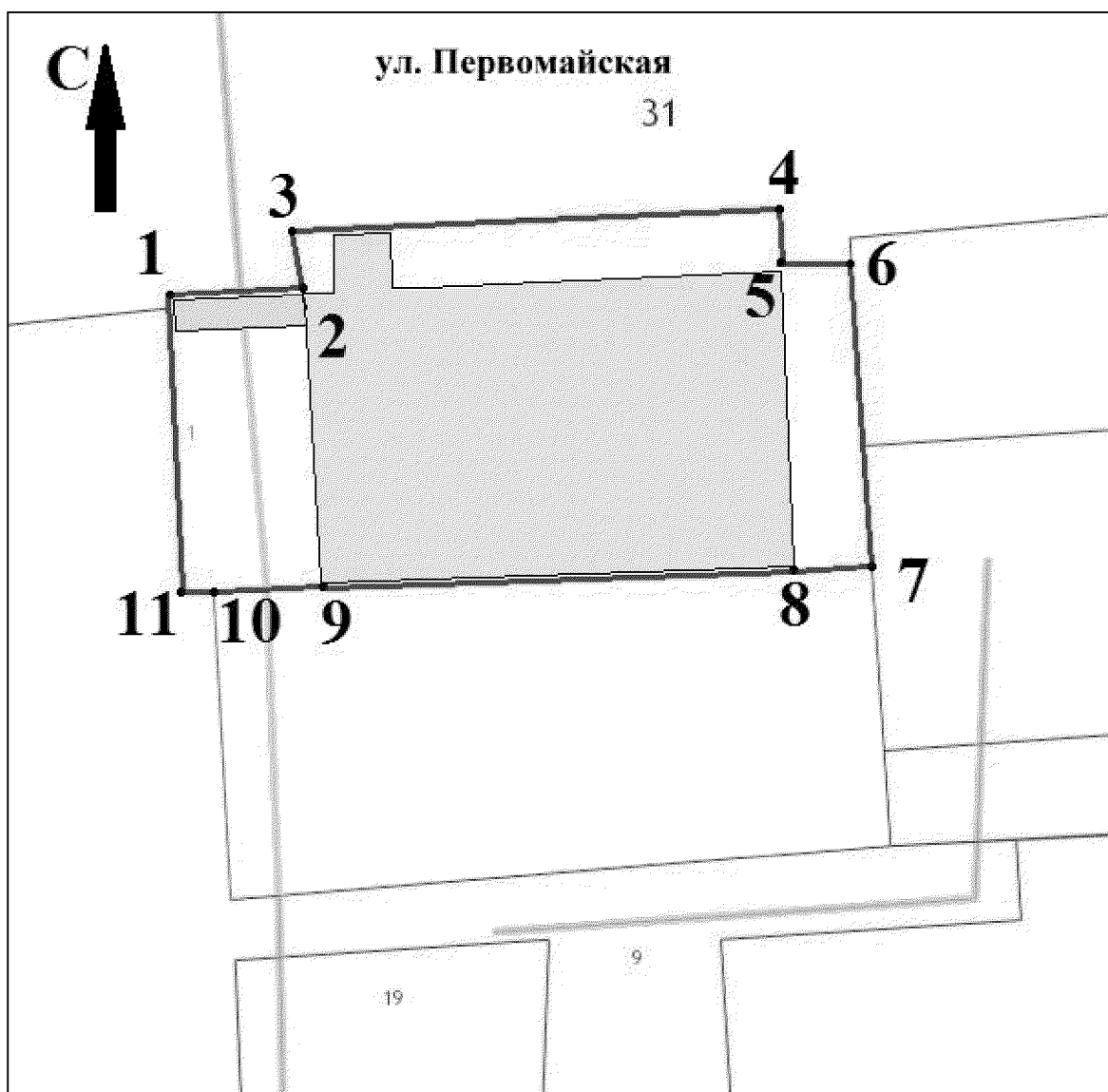
1. Таблица координат характерных точек границ территории объекта культурного наследия регионального значения «Банк» (уточненное наименование: «Здание Великокняжеского общества взаимного кредита»), расположенного по адресу: Ростовская область, г. Пролетарск, ул. Первомайская, 68 (местоположение: Ростовская область, г. Пролетарск, ул. Первомайская, 68, литер А), состоящего на государственной охране в соответствии с постановлением Главы Администрации Ростовской области от 14.03.1994 № 69 «О принятии на государственную охрану памятников истории и культуры области»

Объект культурного наследия регионального значения «Банк» (уточненное наименование: «Здание Великокняжеского общества взаимного кредита») расположен по адресу: Ростовская область, г. Пролетарск, ул. Первомайская, 68 (местоположение: Ростовская область, г. Пролетарск, ул. Первомайская, 68, литер А), состоит на государственной охране в соответствии с постановлением Главы Администрации Ростовской области от 14.03.1994 № 69 (далее – объект культурного наследия).



Обозначение (номер) характерной точки	Координаты характерных точек во Всемирной геодезической системе координат (WGS-84)		Координаты характерных точек в местной системе координат (МСК)	
	Северной широты	Восточной долготы	X	Y
Точка 1	46°42'19.46	41°43'33.86	363804.72	2356907.49
Точка 2	46°42'19.48	41°43'34.22	363805.13	2356915.08
Точка 3	46°42'19.58	41°43'34.20	363808.27	2356914.50
Точка 4	46°42'19.62	41°43'35.49	363809.93	2356941.93
Точка 5	46°42'19.52	41°43'35.49	363806.74	2356942.08

Точка 6	46°42'19.52	41°43'35.68	363806.82	2356945.97
Точка 7	46°42'18.94	41°43'35.73	363789.03	2356947.33
Точка 8	46°42'18.93	41°43'35.53	363788.65	2356943.07
Точка 9	46°42'18.87	41°43'34.33	363786.53	2356917.53
Точка 10	46°42'18.92	41°43'33.99	363788.05	2356910.27
Точка 11	46°42'18.92	41°43'33.90	363787.95	2356908.46

2. Схема границ территории объекта культурного наследия



Условные обозначения:

-  – объект культурного наследия;
-  – границы территории объекта культурного наследия;
- 1 – 11** – характерные точки границ территории объекта культурного наследия.

Председатель комитета
по охране объектов культурного
наследия Ростовской области



И.В. Грунский