



# КОМИТЕТ ПО ОХРАНЕ ОБЪЕКТОВ КУЛЬТУРНОГО НАСЛЕДИЯ РОСТОВСКОЙ ОБЛАСТИ

## ПОСТАНОВЛЕНИЕ

от 18.10.2019 № 20/01-01/917

г. Ростов-на-Дону

### Об утверждении границ территории объекта культурного наследия регионального значения «Братская могила воинам гражданской и Великой Отечественной войны (4800 человек)» (уточненное наименование: «Братская могила павших в годы гражданской и Великой Отечественной войн»)

В соответствии со статьей 3<sup>1</sup> Федерального закона от 25.06.2002 № 73-ФЗ «Об объектах культурного наследия (памятниках истории и культуры) народов Российской Федерации», на основании проекта границ территории объекта культурного наследия регионального значения «Братская могила воинам гражданской и Великой Отечественной войны (4800 человек)» (уточненное наименование: «Братская могила павших в годы гражданской и Великой Отечественной войн»), постановления Главы Администрации Ростовской области от 14.03.1994 № 69 «О принятии на государственную охрану памятников истории и культуры области» комитет по охране объектов культурного наследия Ростовской области **п о с т а н о в л я е т:**

1. Утвердить границы территории объекта культурного наследия регионального значения «Братская могила воинам гражданской и Великой Отечественной войны (4800 человек)» (уточненное наименование: «Братская могила павших в годы гражданской и Великой Отечественной войн»), расположенного по адресу: Ростовская область, г. Пролетарск, ул. им. 50 лет Октября (местоположение: Ростовская область, Пролетарский район, г. Пролетарск, пр. 50 лет Октября, литер П), состоящего на государственной охране в соответствии с постановлением Главы Администрации Ростовской области от 14.03.1994 № 69, согласно приложению.

2. Определить, что деятельность в границах территории объекта культурного наследия, указанного в пункте 1 настоящего постановления, осуществляется в соответствии с требованиями, предусмотренными статьями 5<sup>1</sup>, 47<sup>3</sup> Федерального закона от 25.06.2002 № 73-ФЗ.

3. Настоящее постановление вступает в силу со дня его официального опубликования.

4. Контроль за выполнением настоящего постановления возложить на заместителя председателя комитета по охране объектов культурного наследия Ростовской области – начальника отдела охраны объектов культурного наследия Коровову И.В.

Председатель комитета  
по охране объектов культурного  
наследия Ростовской области



И.В. Грунский

Приложение  
к постановлению  
комитета по охране объектов  
культурного наследия  
Ростовской области  
от 18.10.2019 № 20/01-01/917

**ГРАНИЦЫ**

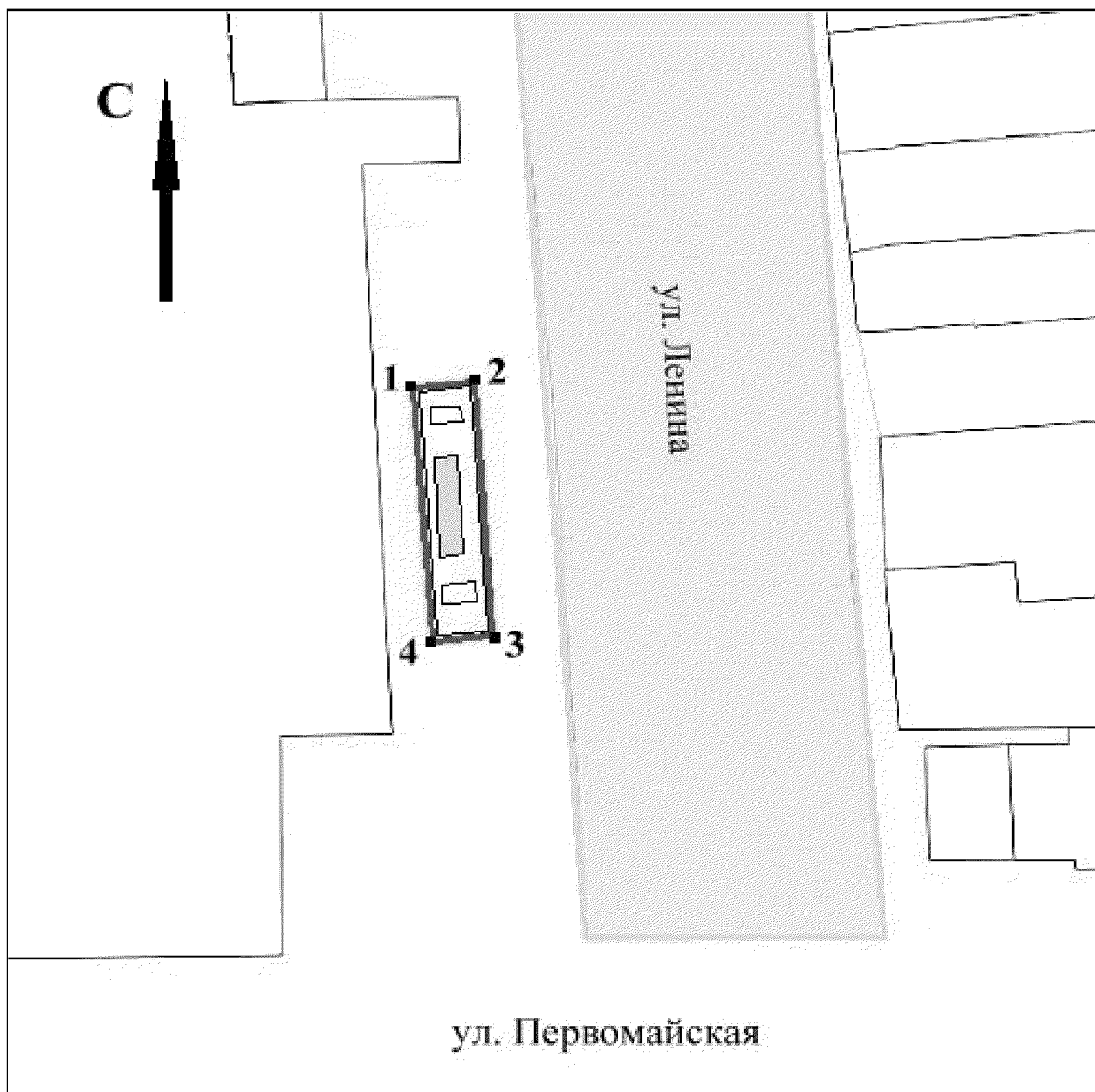
территории объекта культурного наследия регионального значения  
«Братская могила воинам гражданской и Великой Отечественной войны  
(4800 человек)» (уточненное наименование: «Братская могила павших в годы  
гражданской и Великой Отечественной войн»), расположенного по адресу:  
Ростовская область, г. Пролетарск, ул. им. 50 лет Октября (местоположение:  
Ростовская область, Пролетарский район, г. Пролетарск, пр. 50 лет Октября,  
литер П), состоящего на государственной охране в соответствии с постановлением  
Главы Администрации Ростовской области от 14.03.1994 № 69 «О принятии  
на государственную охрану памятников истории и культуры области»

1. Таблица координат характерных точек границ территории объекта культурного наследия регионального значения «Братская могила воинам гражданской и Великой Отечественной войны (4800 человек)» (уточненное наименование: «Братская могила павших в годы гражданской и Великой Отечественной войн»), расположенного по адресу: Ростовская область, г. Пролетарск, ул. им. 50 лет Октября (местоположение: Ростовская область, Пролетарский район, г. Пролетарск, пр. 50 лет Октября, литер П), состоящего на государственной охране в соответствии с постановлением Главы Администрации Ростовской области от 14.03.1994 № 69 «О принятии на государственную охрану памятников истории и культуры области»



Объект культурного наследия регионального значения «Братская могила воинам гражданской и Великой Отечественной войны (4800 человек)» (уточненное наименование: «Братская могила павших в годы гражданской и Великой Отечественной войн») расположен по адресу: Ростовская область, г. Пролетарск, ул. им. 50 лет Октября (местоположение: Ростовская область, Пролетарский район, г. Пролетарск, пр. 50 лет Октября, литер П) состоит на государственной охране в соответствии с постановлением Главы Администрации Ростовской области от 14.03.1994 № 69 (далее – объект культурного наследия).

Обозначение (номер) характерной точки	Координаты характерных точек во Всемирной геодезической системе координат (WGS-84)		Координаты характерных точек в местной системе координат (МСК)	
	Северной широты	Восточной долготы	X	Y
Точка 1	46°42'22.63	41°43'36.88	363903.15	2356970.52
Точка 2	46°42'22.65	41°43'37.18	363903.71	2356976.92
Точка 3	46°42'21.77	41°43'37.27	363876.61	2356979.26
Точка 4	46°42'21.75	41°43'36.97	363876.05	2356972.85


## 2. Схема границ территории объекта культурного наследия



Условные обозначения:

-  – объект культурного наследия;
-  – границы территории объекта культурного наследия;
- 1 – 4** – характерные точки границ территории объекта культурного наследия.

Председатель комитета  
по охране объектов культурного  
наследия Ростовской области



И.В. Грунский