



КОМИТЕТ ПО ОХРАНЕ ОБЪЕКТОВ КУЛЬТУРНОГО НАСЛЕДИЯ РОСТОВСКОЙ ОБЛАСТИ

ПОСТАНОВЛЕНИЕ

от 18.10.2019 № 20/01-01/919

г. Ростов-на-Дону

Об утверждении границ территории объекта культурного наследия регионального значения «Памятник В.И. Ленина»

В соответствии со статьей 3¹ Федерального закона от 25.06.2002 № 73-ФЗ «Об объектах культурного наследия (памятниках истории и культуры) народов Российской Федерации», на основании проекта границ территории объекта культурного наследия регионального значения «Памятник В.И. Ленина», постановления Главы Администрации Ростовской области от 14.03.1994 № 69 «О принятии на государственную охрану памятников истории и культуры области» комитет по охране объектов культурного наследия Ростовской области **п о с т а н о в л я е т**:


1. Утвердить границы территории объекта культурного наследия регионального значения «Памятник В.И. Ленина», расположенного по адресу: Ростовская область, Песчанокопский район, с. Песчанокопское, пл. Ленина (местоположение: Ростовская область, Песчанокопский район, с. Песчанокопское, 10 м на восток от пл. Ленина, д. 1), состоящего на государственной охране в соответствии с постановлением Главы Администрации Ростовской области от 14.03.1994 № 69, согласно приложению.

2. Определить, что деятельность в границах территории объекта культурного наследия, указанного в пункте 1 настоящего постановления, осуществляется в соответствии с требованиями, предусмотренными статьями 5¹, 47³ Федерального закона от 25.06.2002 № 73-ФЗ.

3. Настоящее постановление вступает в силу со дня его официального опубликования.

4. Контроль за выполнением настоящего постановления возложить на заместителя председателя комитета по охране объектов культурного наследия Ростовской области – начальника отдела охраны объектов культурного наследия Коробову И.В.

Председатель комитета
по охране объектов культурного
наследия Ростовской области



И.В. Грунский

Приложение
к постановлению
комитета по охране объектов
культурного наследия
Ростовской области
от 18.10.2019 № 20/01-01/919

ГРАНИЦЫ

территории объекта культурного наследия регионального значения
«Памятник В.И. Ленина»,
расположенного по адресу: Ростовская область, Песчанокопский район,
с. Песчанокопское, пл. Ленина (местоположение: Ростовская область,
Песчанокопский район, с. Песчанокопское, 10 м на восток от пл. Ленина, д. 1),
состоящего на государственной охране в соответствии с постановлением
Главы Администрации Ростовской области от 14.03.1994 № 69 «О принятии на
государственную охрану памятников истории и культуры области»

1. Таблица координат характерных точек границ территории
объекта культурного наследия регионального значения «Памятник В.И. Ленина»,
расположенного по адресу: Ростовская область, Песчанокопский район,
с. Песчанокопское, пл. Ленина (местоположение: Ростовская область,
Песчанокопский район, с. Песчанокопское, 10 м на восток от пл. Ленина, д. 1),
состоящего на государственной охране в соответствии с постановлением
Главы Администрации Ростовской области от 14.03.1994 № 69 «О принятии
на государственную охрану памятников истории и культуры области»



Объект культурного наследия регионального значения «Памятник В.И. Ленина»
расположен по адресу: Ростовская область, Песчанокопский район,
с. Песчанокопское, пл. Ленина (местоположение: Ростовская область,
Песчанокопский район, с. Песчанокопское, 10 м на восток от пл. Ленина, д. 1),
состоит на государственной охране в соответствии с постановлением Главы
Администрации Ростовской области от 14.03.1994 № 69 (далее – объект культурного
наследия).

Обозначение (номер) характерной точки	Координаты характерных точек во Всемирной геодезической системе координат (WGS-84)		Координаты характерных точек в местной системе координат (МСК)	
	Северной широты	Восточной долготы	X	Y
Точка 1	46°11'05.65	41°05'02.43	305682.46	2307880.19
Точка 2	46°11'05.63	41°05'02.54	305681.93	2307882.59
Точка 3	46°11'05.42	41°05'02.46	305675.53	2307880.96
Точка 4	46°11'05.44	41°05'02.35	305676.16	2307878.49
Точка 5	46°11'05.47	41°05'02.36	305677.13	2307878.75
Точка 6	46°11'05.49	41°05'02.31	305677.63	2307877.76
Точка 7	46°11'05.53	41°05'02.33	305678.89	2307878.07
Точка 8	46°11'05.53	41°05'02.38	305678.95	2307879.19


2. Схема границ территории объекта культурного наследия



Условные обозначения:

-  – объект культурного наследия;
-  – границы территории объекта культурного наследия;
- 1 – 8** – характерные точки границ территории объекта культурного наследия.

Председатель комитета
по охране объектов культурного
наследия Ростовской области



И.В. Грунский