



КОМИТЕТ ПО ОХРАНЕ ОБЪЕКТОВ КУЛЬТУРНОГО НАСЛЕДИЯ РОСТОВСКОЙ ОБЛАСТИ

ПОСТАНОВЛЕНИЕ

от 18.10.2019 № 20/01-01/915

г. Ростов-на-Дону

Об утверждении границ территории объекта культурного наследия регионального значения «Никольская церковь» (уточненное наименование: «Храм во имя Святителя и Чудотворца Николая, 1891 г.»)

В соответствии со статьей 3¹ Федерального закона от 25.06.2002 № 73-ФЗ «Об объектах культурного наследия (памятниках истории и культуры) народов Российской Федерации», на основании проекта границ территории объекта культурного наследия регионального значения «Никольская церковь» (уточненное наименование: «Храм во имя Святителя и Чудотворца Николая, 1891 г.»), постановления Главы Администрации Ростовской области от 14.03.1994 № 69 «О принятии на государственную охрану памятников истории и культуры области» комитет по охране объектов культурного наследия Ростовской области **п о с т а н о в л я е т**:

1. Утвердить границы территории объекта культурного наследия регионального значения «Никольская церковь» (уточненное наименование: «Храм во имя Святителя и Чудотворца Николая, 1891 г.»), расположенного по адресу: Ростовская область, Каменский район, ст. Богдановская, центр (местоположение: Ростовская область, Каменский район, х. Богданов, ул. Кирова, 5а, литер А), состоящего на государственной охране в соответствии с постановлением Главы Администрации Ростовской области от 14.03.1994 № 69, согласно приложению.

2. Определить, что деятельность в границах территории объекта культурного наследия, указанного в пункте 1 настоящего постановления, осуществляется в соответствии с требованиями, предусмотренными статьями 5¹, 47³ Федерального закона от 25.06.2002 № 73-ФЗ.

3. Настоящее постановление вступает в силу со дня его официального опубликования.

4. Контроль за выполнением настоящего постановления возложить на заместителя председателя комитета по охране объектов культурного наследия Ростовской области – начальника отдела охраны объектов культурного наследия Коробову И.В.

Председатель комитета
по охране объектов культурного
наследия Ростовской области



И.В. Грунский

Приложение
к постановлению
комитета по охране объектов
культурного наследия
Ростовской области
от 18.10.2019 № 20/01-01/915

ГРАНИЦЫ

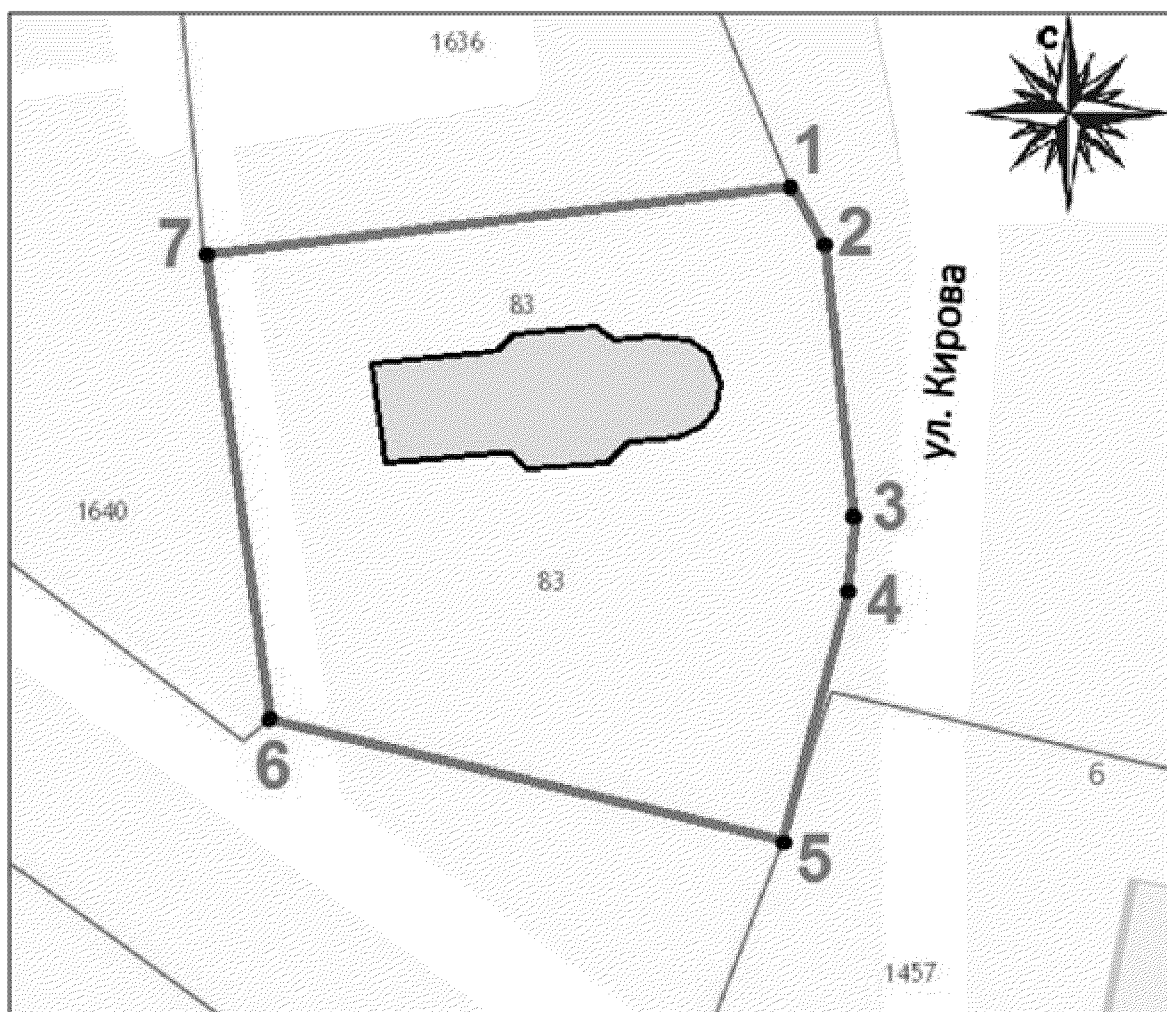
территории объекта культурного наследия регионального значения
«Никольская церковь» (уточненное наименование: «Храм во имя Святителя
и Чудотворца Николая, 1891 г.»), расположенного по адресу: Ростовская область,
Каменский район, ст. Богдановская, центр (местоположение: Ростовская область,
Каменский район, х. Богданов, ул. Кирова, 5а, литер А), состоящего
на государственной охране в соответствии с постановлением
Главы Администрации Ростовской области от 14.03.1994 № 69 «О принятии
на государственную охрану памятников истории и культуры области»

1. Таблица координат характерных точек границ территории
объекта культурного наследия регионального значения «Никольская церковь»
(уточненное наименование: «Храм во имя Святителя и Чудотворца Николая, 1891 г.»),
расположенного по адресу: Ростовская область, Каменский район, ст. Богдановская,
центр (местоположение: Ростовская область, Каменский район, х. Богданов,
ул. Кирова, 5а, литер А), состоящего на государственной охране в соответствии
с постановлением Главы Администрации Ростовской области от 14.03.1994 № 69
«О принятии на государственную охрану памятников истории и культуры области»



Объект культурного наследия регионального значения «Никольская церковь»
(уточненное наименование: «Храм во имя Святителя и Чудотворца Николая, 1891
г.») расположен по адресу: Ростовская область, Каменский район, ст. Богдановская,
центр (местоположение: Ростовская область, Каменский район, х. Богданов,
ул. Кирова, 5а, литер А), состоит на государственной охране в соответствии
с постановлением Главы Администрации Ростовской области от 14.03.1994 № 69
(далее – объект культурного наследия).

Обозначение (номер) характерной точки	Координаты характерных точек во Всемирной геодезической системе координат (WGS-84)		Координаты характерных точек в местной системе координат (МСК)	
	Северной широты	Восточной долготы	X	Y
Точка 1	48°15'47.66	40°25'55.67	536884.63	2259184.70
Точка 2	48°15'47.51	40°25'55.81	536879.88	2259187.59
Точка 3	48°15'46.71	40°25'55.93	536855.00	2259189.87
Точка 4	48°15'46.53	40°25'55.90	536849.54	2259189.22
Точка 5	48°15'45.88	40°25'55.64	536829.47	2259183.68
Точка 6	48°15'46.21	40°25'53.53	536839.97	2259140.35
Точка 7	48°15'47.48	40°25'53.25	536879.27	2259134.88


2. Схема границ территории объекта культурного наследия



Условные обозначения:

-  – объект культурного наследия;
-  – границы территории объекта культурного наследия;
- 1 – 7** – характерные точки границ территории объекта культурного наследия.

Председатель комитета
по охране объектов культурного
наследия Ростовской области



И.В. Грунский