



# КОМИТЕТ ПО ОХРАНЕ ОБЪЕКТОВ КУЛЬТУРНОГО НАСЛЕДИЯ РОСТОВСКОЙ ОБЛАСТИ

## ПОСТАНОВЛЕНИЕ

от 18.10.2019 № 20/01-01/912

г. Ростов-на-Дону

### Об утверждении границ территории объекта культурного наследия регионального значения «Мельница»

В соответствии со статьей 3<sup>1</sup> Федерального закона от 25.06.2002 № 73-ФЗ «Об объектах культурного наследия (памятниках истории и культуры) народов Российской Федерации», на основании проекта границ территории объекта культурного наследия регионального значения «Мельница», решения Малого Совета Ростовского областного Совета народных депутатов от 18.11.1992 № 301 «О принятии на государственную охрану памятников истории и культуры в Ростовской области» комитет по охране объектов культурного наследия Ростовской области **п о с т а н о в л я е т**:


1. Утвердить границы территории объекта культурного наследия регионального значения «Мельница», расположенного по адресу: Ростовская область, Белокалитвинский район, г. Белая Калитва, берег реки Калитва (местоположение: Ростовская область, Белокалитвинский район, г. Белая Калитва, ул. Мичурина – берег р. Калитва), состоящего на государственной охране в соответствии с решением Малого Совета Ростовского областного Совета народных депутатов от 18.11.1992 № 301, согласно приложению.

2. Определить, что деятельность в границах территории объекта культурного наследия, указанного в пункте 1 настоящего постановления, осуществляется в соответствии с требованиями, предусмотренными статьями 5<sup>1</sup>, 47<sup>3</sup> Федерального закона от 25.06.2002 № 73-ФЗ.

3. Настоящее постановление вступает в силу со дня его официального опубликования.

4. Контроль за выполнением настоящего постановления возложить на заместителя председателя комитета по охране объектов культурного наследия Ростовской области – начальника отдела охраны объектов культурного наследия Коробову И.В.

Председатель комитета  
по охране объектов культурного  
наследия Ростовской области



И.В. Грунский

Приложение  
к постановлению  
комитета по охране объектов  
культурного наследия  
Ростовской области  
от 18.10.2019 № 20/01-01/912

**ГРАНИЦЫ**

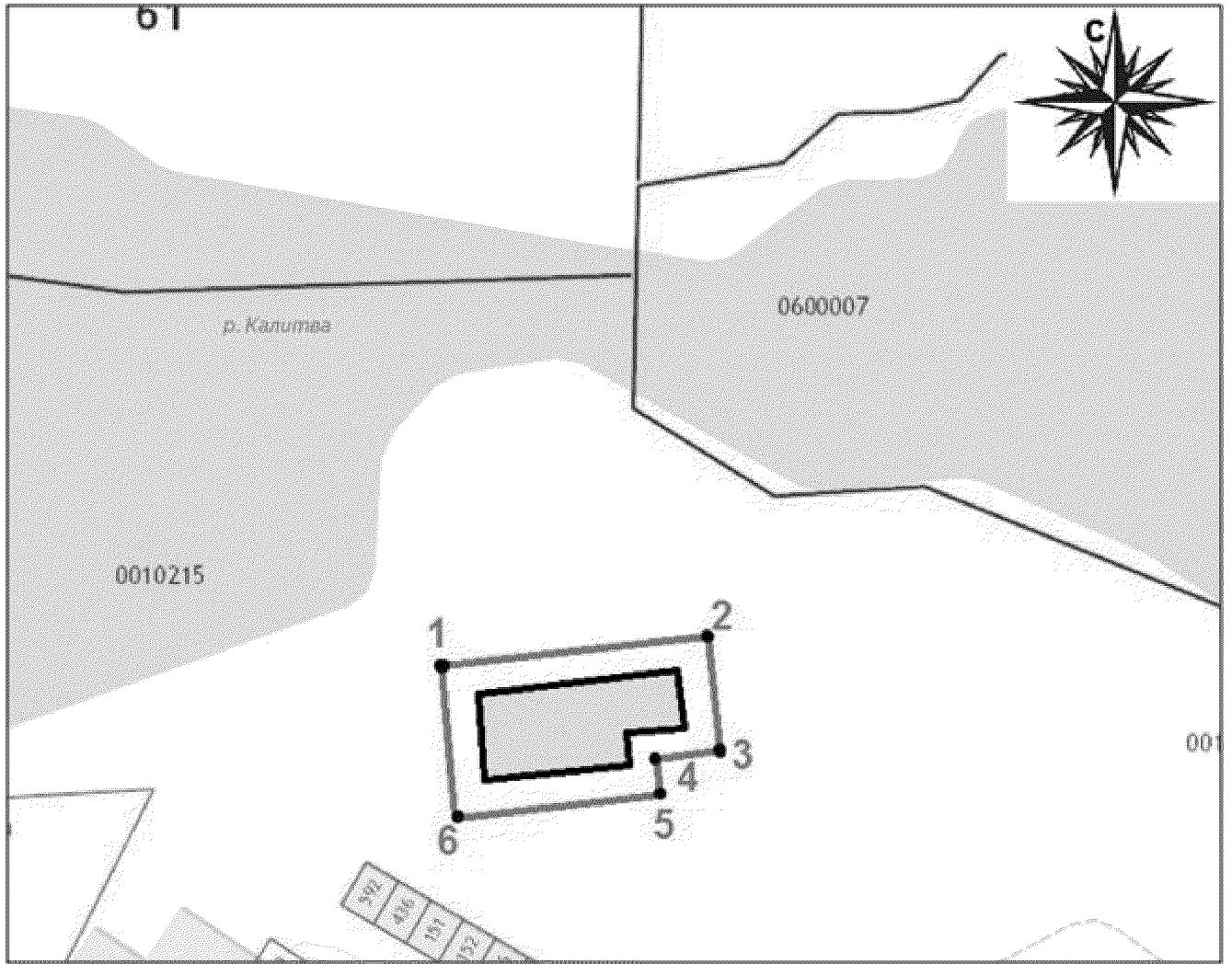
территории объекта культурного наследия регионального значения  
«Мельница», расположенного по адресу: Ростовская область,  
Белокалитвинский район, г. Белая Калитва, берег реки Калитва (местоположение:  
Ростовская область, Белокалитвинский район, г. Белая Калитва, ул. Мичурина –  
берег р. Калитва), состоящего на государственной охране в соответствии  
с решением Малого Совета Ростовского областного Совета народных депутатов от  
18.11.1992 № 301 «О принятии на государственную охрану памятников  
истории и культуры в Ростовской области»

1. Таблица координат характерных точек границ территории объекта  
культурного наследия регионального значения «Мельница», расположенного  
по адресу: Ростовская область, Белокалитвинский район, г. Белая Калитва, берег  
реки Калитва (местоположение: Ростовская область, Белокалитвинский район,  
г. Белая Калитва, ул. Мичурина – берег р. Калитва), состоящего на государственной  
охране в соответствии с решением Малого Совета Ростовского областного Совета  
народных депутатов от 18.11.1992 № 301 «О принятии на государственную охрану  
памятников истории и культуры в Ростовской области»

Объект культурного наследия регионального значения «Мельница» расположен по адресу: Ростовская область, Белокалитвинский район, г. Белая Калитва, берег реки Калитва (местоположение: Ростовская область, Белокалитвинский район, г. Белая Калитва, ул. Мичурина – берег р. Калитва) состоит на государственной охране в соответствии с решением Малого Совета Ростовского областного Совета народных депутатов от 18.11.1992 № 301 (далее – объект культурного наследия).

Обозначение (номер) характерной точки	Координаты характерных точек во Всемирной геодезической системе координат (WGS-84)		Координаты характерных точек в местной системе координат (МСК)	
	Северной широты	Восточной долготы	X	Y
Точка 1	48°10'57.66	40°48'47.82	527794.08	2287463.40
Точка 2	48°10'57.76	40°48'48.87	527797.08	2287485.21
Точка 3	48°10'57.54	40°48'48.92	527790.24	2287486.18
Точка 4	48°10'57.50	40°48'48.61	527789.27	2287479.87
Точка 5	48°10'57.39	40°48'48.64	527785.68	2287480.42
Точка 6	48°10'57.31	40°48'47.89	527783.18	2287464.98

## 2. Схема границ территории объекта культурного наследия



Условные обозначения:



– объект культурного наследия;




– границы территории объекта культурного наследия;

1 – 6

– характерные точки границ территории объекта культурного наследия.

Председатель комитета  
по охране объектов культурного  
наследия Ростовской области



И.В. Грунский