



КОМИТЕТ ПО ОХРАНЕ ОБЪЕКТОВ КУЛЬТУРНОГО НАСЛЕДИЯ РОСТОВСКОЙ ОБЛАСТИ

ПОСТАНОВЛЕНИЕ

от 18.10.2019 № 20/01-01/916

г. Ростов-на-Дону

Об утверждении границ территории объекта культурного наследия регионального значения «Мемориал на братской могиле, воинам, погибшим в годы Великой Отечественной войны (300 человек)» (уточненное наименование: «Мемориал на братской могиле воинов, погибших в годы Великой Отечественной войны»)

В соответствии со статьей 3¹ Федерального закона от 25.06.2002 № 73-ФЗ «Об объектах культурного наследия (памятниках истории и культуры) народов Российской Федерации», на основании проекта границ территории объекта культурного наследия регионального значения «Мемориал на братской могиле, воинам, погибшим в годы Великой Отечественной войны (300 человек)» (уточненное наименование: «Мемориал на братской могиле воинов, погибших в годы Великой Отечественной войны»), постановления Главы Администрации Ростовской области от 14.03.1994 № 69 «О принятии на государственную охрану памятников истории и культуры области» комитет по охране объектов культурного наследия Ростовской области **п о с т а н о в л я е т**:

1. Утвердить границы территории объекта культурного наследия регионального значения «Мемориал на братской могиле, воинам, погибшим в годы Великой Отечественной войны (300 человек)» (уточненное наименование: «Мемориал на братской могиле воинов, погибших в годы Великой Отечественной войны»), расположенного по адресу: Ростовская область, Каменский район, ст. Богдановская (местоположение: Ростовская область, Каменский район, х. Богданов, ул. Фадеева, бв), состоящего на государственной охране в соответствии с постановлением Главы Администрации Ростовской области от 14.03.1994 № 69, согласно приложению.

2. Определить, что деятельность в границах территории объекта культурного наследия, указанного в пункте 1 настоящего постановления, осуществляется в соответствии с требованиями, предусмотренными статьями 5¹, 47³ Федерального закона от 25.06.2002 № 73-ФЗ.

3. Настоящее постановление вступает в силу со дня его официального опубликования.

4. Контроль за выполнением настоящего постановления возложить на заместителя председателя комитета по охране объектов культурного наследия Ростовской области – начальника отдела охраны объектов культурного наследия Коробову И.В.

Председатель комитета
по охране объектов культурного
наследия Ростовской области



И.В. Грунский

Приложение
к постановлению
комитета по охране объектов
культурного наследия
Ростовской области
от 18.10.2019 № 20/01-01/916

ГРАНИЦЫ

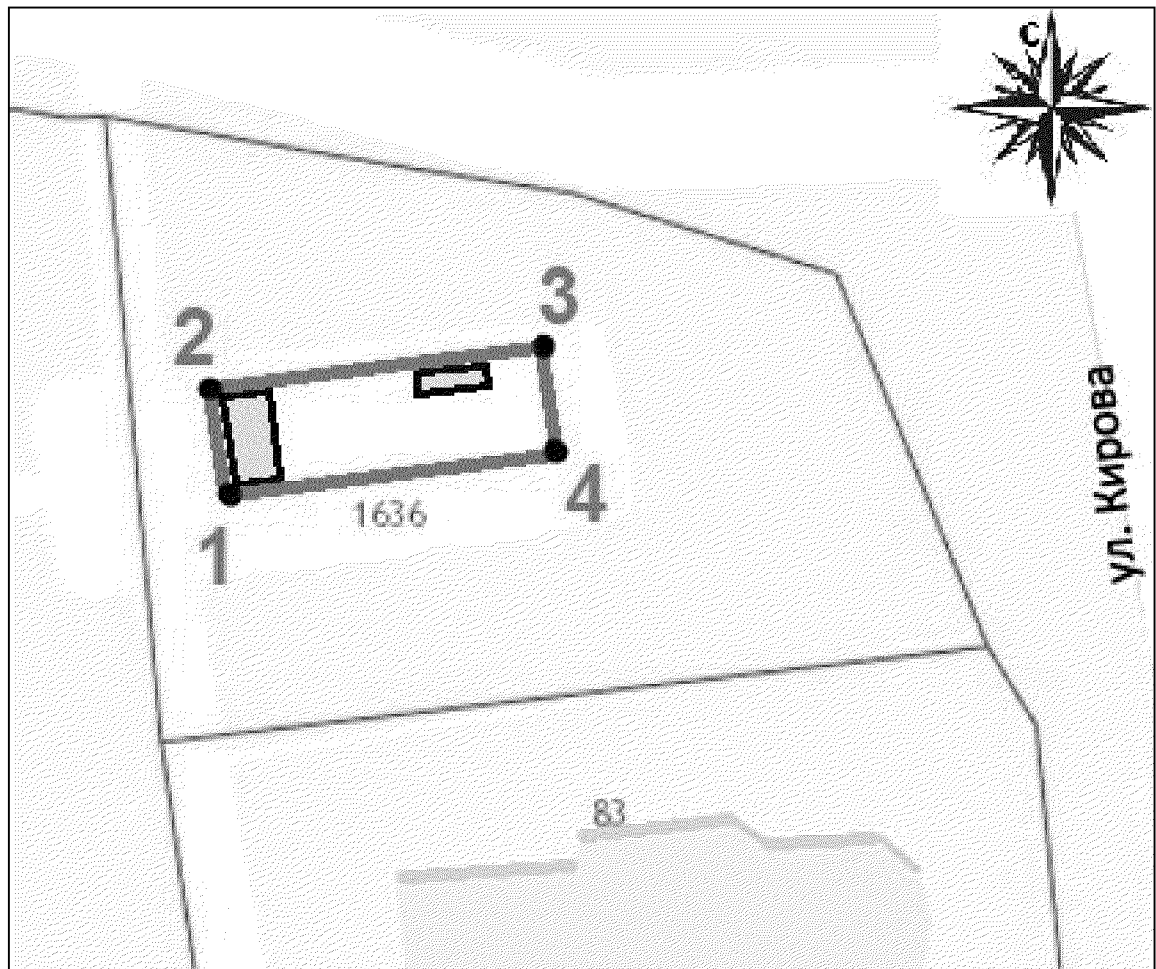
территории объекта культурного наследия регионального значения «Мемориал на братской могиле, воинам, погибшим в годы Великой Отечественной войны (300 человек)» (уточненное наименование: «Мемориал на братской могиле воинов, погибших в годы Великой Отечественной войны»), расположенного по адресу: Ростовская область, Каменский район, ст. Богдановская (местоположение: Ростовская область, Каменский район, х. Богданов, ул. Фадеева, бв), состоящего на государственной охране в соответствии с постановлением Главы Администрации Ростовской области от 14.03.1994 № 69 «О принятии на государственную охрану памятников истории и культуры области»

1. Таблица координат характерных точек границ территории объекта культурного наследия регионального значения «Мемориал на братской могиле, воинам, погибшим в годы Великой Отечественной войны (300 человек)» (уточненное наименование: «Мемориал на братской могиле воинов, погибших в годы Великой Отечественной войны»), расположенного по адресу: Ростовская область, Каменский район, ст. Богдановская (местоположение: Ростовская область, Каменский район, х. Богданов, ул. Фадеева, бв), состоящего на государственной охране в соответствии с постановлением Главы Администрации Ростовской области от 14.03.1994 № 69 «О принятии на государственную охрану памятников истории и культуры области»



Объект культурного наследия регионального значения «Мемориал на братской могиле, воинам, погибшим в годы Великой Отечественной войны (300 человек)» (уточненное наименование: «Мемориал на братской могиле воинов, погибших в годы Великой Отечественной войны») расположен по адресу: Ростовская область, Каменский район, ст. Богдановская (местоположение: Ростовская область, Каменский район, х. Богданов, ул. Фадеева, бв), состоит на государственной охране в соответствии с постановлением Главы Администрации Ростовской области от 14.03.1994 № 69 (далее – объект культурного наследия).

Обозначение (номер) характерной точки	Координаты характерных точек во Всемирной геодезической системе координат (WGS-84)		Координаты характерных точек в местной системе координат (МСК)	
	Северной широты	Восточной долготы	X	Y
Точка 1	48°15'48.04	40°25'53.43	536896.69	2259138.56
Точка 2	48°15'48.20	40°25'53.40	536901.67	2259138.02
Точка 3	48°15'48.28	40°25'54.30	536903.75	2259156.70
Точка 4	48°15'48.12	40°25'54.33	536898.77	2259157.24


2. Схема границ территории объекта культурного наследия



Условные обозначения:

-  – объект культурного наследия;
-  – границы территории объекта культурного наследия;
- 1 – 4** – характерные точки границ территории объекта культурного наследия.

Председатель комитета
по охране объектов культурного
наследия Ростовской области



И.В. Грунский