



КОМИТЕТ ПО ОХРАНЕ ОБЪЕКТОВ КУЛЬТУРНОГО НАСЛЕДИЯ РОСТОВСКОЙ ОБЛАСТИ

ПОСТАНОВЛЕНИЕ
от 18.10.2019 № 20/01-01/913
г. Ростов-на-Дону

**Об утверждении границ территории
объекта культурного наследия регионального значения
«Церковь Воздвижения Креста» (уточненное наименование:
«Храм Воздвижения Креста Господня, 1913 г.»)**

В соответствии со статьей 3¹ Федерального закона от 25.06.2002 № 73-ФЗ «Об объектах культурного наследия (памятниках истории и культуры) народов Российской Федерации», на основании проекта границ территории объекта культурного наследия регионального значения «Церковь Воздвижения Креста» (уточненное наименование: «Храм Воздвижения Креста Господня, 1913 г.»), постановления Главы Администрации Ростовской области от 14.03.1994 № 69 «О принятии на государственную охрану памятников истории и культуры области» комитет по охране объектов культурного наследия Ростовской области **п о с т а н о в л я е т:**


1. Утвердить границы территории объекта культурного наследия регионального значения «Церковь Воздвижения Креста» (уточненное наименование: «Храм Воздвижения Креста Господня, 1913 г.»), расположенного по адресу: Ростовская область, Каменский район, х. Астаховка (местоположение: Каменский район, х. Астахов, ул. Советская, 36а, литер А), состоящего на государственной охране в соответствии с постановлением Главы Администрации Ростовской области от 14.03.1994 № 69, согласно приложению.

2. Определить, что деятельность в границах территории объекта культурного наследия, указанного в пункте 1 настоящего постановления, осуществляется в соответствии с требованиями, предусмотренными статьями 5¹, 47³ Федерального закона от 25.06.2002 № 73-ФЗ.

3. Настоящее постановление вступает в силу со дня его официального опубликования.

4. Контроль за выполнением настоящего постановления возложить на заместителя председателя комитета по охране объектов культурного наследия Ростовской области – начальника отдела охраны объектов культурного наследия Коробову И.В.

Председатель комитета
по охране объектов культурного
наследия Ростовской области



И.В. Грунский

Приложение
к постановлению
комитета по охране объектов
культурного наследия
Ростовской области
от 18.10.2019 № 20/01-01/913

ГРАНИЦЫ

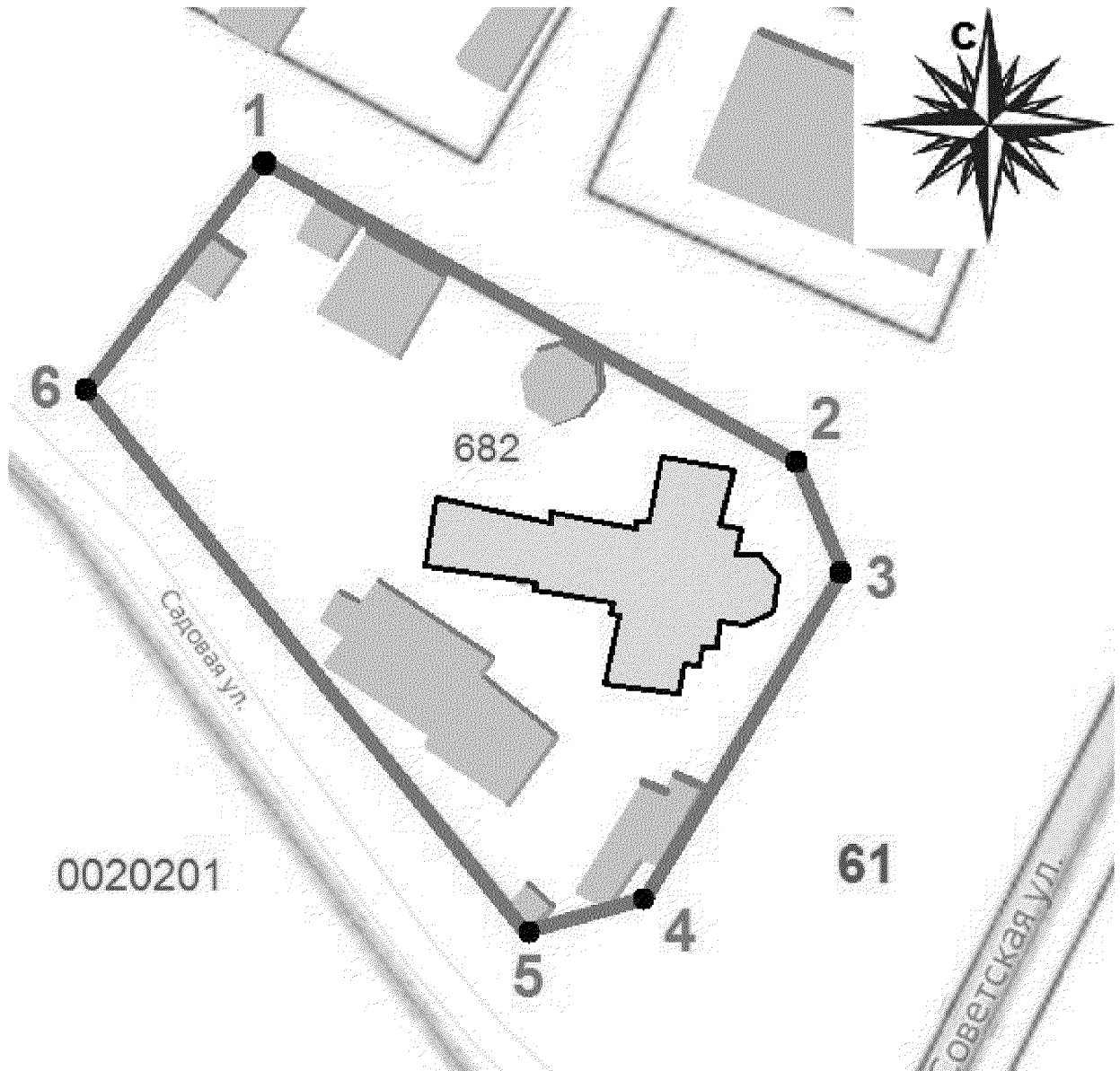
территории объекта культурного наследия регионального значения
«Церковь Воздвижения Креста» (уточненное наименование: «Храм
Воздвижения Креста Господня, 1913 г.»), расположенного по адресу: Ростовская
область, Каменский район, х. Астаховка (местоположение: Каменский район,
х. Астахов, ул. Советская, 36а, литер А), состоящего на государственной охране
в соответствии с постановлением Главы Администрации Ростовской области
от 14.03.1994 № 69 «О принятии на государственную охрану памятников
истории и культуры области»

1. Таблица координат характерных точек границ территории
объекта культурного наследия регионального «Церковь Воздвижения Креста»
(уточненное наименование: «Храм Воздвижения Креста Господня, 1913 г.»),
расположенного по адресу: Ростовская область, Каменский район, х. Астаховка
(местоположение: Каменский район, х. Астахов, ул. Советская, 36а, литер А),
состоящего на государственной охране в соответствии с постановлением
Главы Администрации Ростовской области от 14.03.1994 № 69
«О принятии на государственную охрану памятников истории и культуры области»

Объект культурного наследия регионального значения «Церковь Воздвижения Креста» (уточненное наименование: «Храм Воздвижения Креста Господня, 1913 г.») расположен по адресу: Ростовская область, Каменский район, х. Астаховка (местоположение: Каменский район, х. Астахов, ул. Советская, 36а, литер А), состоит на государственной охране в соответствии с постановлением Главы Администрации Ростовской области от 14.03.1994 № 69 (далее – объект культурного наследия).

Обозначение (номер) характерной точки	Координаты характерных точек во Всемирной геодезической системе координат (WGS-84)		Координаты характерных точек в местной системе координат (МСК)	
	Северной широты	Восточной долготы	X	Y
Точка 1	48°27'27.97	40°17'45.55	558597.33	2249270.79
Точка 2	48°27'27.02	40°17'48.08	558567.54	2249322.55
Точка 3	48°27'26.70	40°17'48.30	558557.38	2249326.95
Точка 4	48°27'25.71	40°17'47.43	558526.92	2249308.76
Точка 5	48°27'25.62	40°17'46.89	558524.28	2249297.78
Точка 6	48°27'27.28	40°17'44.77	558576.14	2249254.68

2. Схема границ территории объекта культурного наследия



Условные обозначения:



– объект культурного наследия;




– границы территории объекта культурного наследия;

1 – 6

– характерные точки границ территории объекта культурного наследия.

Председатель комитета
по охране объектов культурного
наследия Ростовской области



И.В. Грунский