



КОМИТЕТ ПО ОХРАНЕ ОБЪЕКТОВ КУЛЬТУРНОГО НАСЛЕДИЯ РОСТОВСКОЙ ОБЛАСТИ

ПОСТАНОВЛЕНИЕ

от 18.10.2019 № 20/01-01/914

г. Ростов-на-Дону

Об утверждении границ территории объекта культурного наследия регионального значения «Успенская православная церковь с колокольней» (уточненное наименование: «Храм во имя Успения Пресвятой Богородицы, 1861 г.»)

В соответствии со статьей 3¹ Федерального закона от 25.06.2002 № 73-ФЗ «Об объектах культурного наследия (памятниках истории и культуры) народов Российской Федерации», на основании проекта границ территории объекта культурного наследия регионального значения «Успенская православная церковь с колокольней» (уточненное наименование: «Храм во имя Успения Пресвятой Богородицы, 1861 г.»), постановления Главы Администрации Ростовской области от 14.03.1994 № 69 «О принятии на государственную охрану памятников истории и культуры области» комитет по охране объектов культурного наследия Ростовской области **п о с т а н о в л я е т**:


1. Утвердить границы территории объекта культурного наследия регионального значения «Успенская православная церковь с колокольней» (уточненное наименование: «Храм во имя Успения Пресвятой Богородицы, 1861 г.»), расположенного по адресу: Ростовская область, г. Донецк, пос. Гундоровский, площадь (местоположение: Ростовская область, г. Донецк, ул. Советская, 52, литер А), состоящего на государственной охране в соответствии с постановлением Главы Администрации Ростовской области от 14.03.1994 № 69, согласно приложению.

2. Определить, что деятельность в границах территории объекта культурного наследия, указанного в пункте 1 настоящего постановления, осуществляется в соответствии с требованиями, предусмотренными статьями 5¹, 47³ Федерального закона от 25.06.2002 № 73-ФЗ.

3. Настоящее постановление вступает в силу со дня его официального опубликования.

4. Контроль за выполнением настоящего постановления возложить на заместителя председателя комитета по охране объектов культурного наследия Ростовской области – начальника отдела охраны объектов культурного наследия Коробову И.В.

Председатель комитета
по охране объектов культурного
наследия Ростовской области



И.В. Грунский

Приложение
к постановлению
комитета по охране объектов
культурного наследия
Ростовской области
от 18.10.2019 № 20/01-01/914

ГРАНИЦЫ

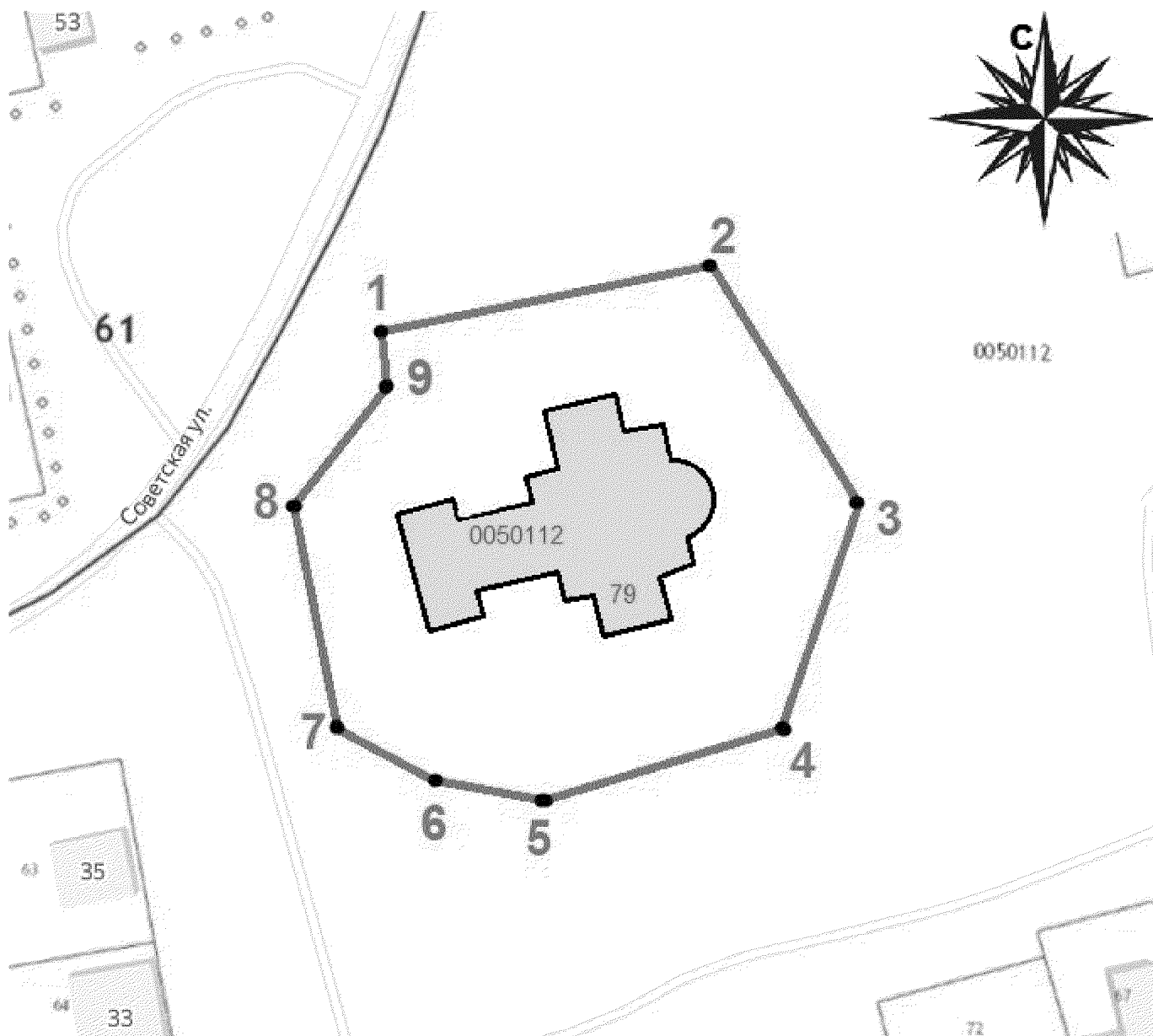
территории объекта культурного наследия регионального значения
«Успенская православная церковь с колокольной» (уточненное наименование:
«Храм во имя Успения Пресвятой Богородицы, 1861 г.»), расположенного по адресу:
Ростовская область, г. Донецк, пос. Гундоровский, площадь (местоположение:
Ростовская область, г. Донецк, ул. Советская, 52, литер А), состоящего
на государственной охране в соответствии с постановлением Главы Администрации
Ростовской области от 14.03.1994 № 69 «О принятии на государственную охрану
памятников истории и культуры области»

1. Таблица координат характерных точек границ территории
объекта культурного наследия регионального «Успенская православная церковь
с колокольной» (уточненное наименование: «Храм во имя Успения Пресвятой
Богородицы, 1861 г.»), расположенного по адресу: Ростовская область, г. Донецк,
пос. Гундоровский, площадь (местоположение: Ростовская область,
г. Донецк, ул. Советская, 52, литер А), состоящего на государственной охране
в соответствии с постановлением Главы Администрации Ростовской области
от 14.03.1994 № 69 «О принятии на государственную охрану памятников
истории и культуры области»

Объект культурного наследия регионального значения «Успенская
православная церковь с колокольной» (уточненное наименование: «Храм во имя
Успения Пресвятой Богородицы, 1861 г.») расположен по адресу: Ростовская
область, г. Донецк, пос. Гундоровский, площадь (местоположение: Ростовская
область, г. Донецк, ул. Советская, 52, литер А), состоит на государственной охране
в соответствии с постановлением Главы Администрации Ростовской области
от 14.03.1994 № 69 (далее – объект культурного наследия).

Обозначение (номер) характерной точки	Координаты характерных точек во Всемирной геодезической системе координат (WGS-84)		Координаты характерных точек в местной системе координат (МСК)	
	Северной широты	Восточной долготы	X	Y
Точка 1	48°20'52.94	40°01'10.59	546616.03	2228675.75
Точка 2	48°20'53.28	40°01'12.81	546626.06	2228721.61
Точка 3	48°20'52.21	40°01'13.82	546592.86	2228742.13
Точка 4	48°20'51.19	40°01'13.31	546561.23	2228731.23
Точка 5	48°20'50.84	40°01'11.72	546550.98	2228698.18
Точка 6	48°20'50.93	40°01'10.98	546553.87	2228682.98
Точка 7	48°20'51.14	40°01'10.33	546560.57	2228669.77
Точка 8	48°20'52.13	40°01'10.00	546591.18	2228663.40
Точка 9	48°20'52.68	40°01'10.62	546608.07	2228676.31

2. Схема границ территории объекта культурного наследия



Условные обозначения:



– объект культурного наследия;




– границы территории объекта культурного наследия;

1 – 9

– характерные точки границ территории объекта культурного наследия.

Председатель комитета
по охране объектов культурного
наследия Ростовской области



И.В. Грунский