



КОМИТЕТ ПО ОХРАНЕ ОБЪЕКТОВ КУЛЬТУРНОГО НАСЛЕДИЯ РОСТОВСКОЙ ОБЛАСТИ

ПОСТАНОВЛЕНИЕ

от 15.10.2019 № 20/01-01/880

г. Ростов-на-Дону

Об утверждении границ территории объекта культурного наследия регионального значения «Бюст Героя СССР Я. П. Теличенко» (уточненное наименование: «Памятник Герою Советского Союза Я. П. Теличенко»)

В соответствии со статьей 3¹ Федерального закона от 25.06.2002 № 73-ФЗ «Об объектах культурного наследия (памятниках истории и культуры) народов Российской Федерации», на основании проекта границ территории объекта культурного наследия регионального значения «Бюст Героя СССР Я. П. Теличенко» (уточненное наименование: «Памятник Герою Советского Союза Я. П. Теличенко»), решения Малого Совета Ростовского областного Совета народных депутатов от 17.12.1992 № 325 «О принятии на государственную охрану памятников истории и культуры Ростовской области» комитет по охране объектов культурного наследия Ростовской области **п о с т а н о в л я е т**:


1. Утвердить границы территории объекта культурного наследия регионального значения «Бюст Героя СССР Я. П. Теличенко» (уточненное наименование: «Памятник Герою Советского Союза Я. П. Теличенко»), расположенного по адресу: Ростовская область, Боковский район, ст. Боковская (местоположение: Ростовская область, Боковский район, ст. Боковская, пер. Теличенко, 12, «а»), состоящего на государственной охране в соответствии с решением Малого Совета Ростовского областного Совета народных депутатов от 17.12.1992 № 325, согласно приложению.

2. Определить, что деятельность в границах территории объекта культурного наследия, указанного в пункте 1 настоящего постановления, осуществляется в соответствии с требованиями, предусмотренными статьями 5¹, 47³ Федерального закона от 25.06.2002 № 73-ФЗ.

3. Настоящее постановление вступает в силу со дня его официального опубликования.

4. Контроль за выполнением настоящего постановления возложить на заместителя председателя комитета по охране объектов культурного наследия Ростовской области – начальника отдела охраны объектов культурного наследия Коробову И.В.

Председатель комитета
по охране объектов культурного
наследия Ростовской области



И.В. Грунский

Приложение
к постановлению
комитета по охране объектов
культурного наследия
Ростовской области
от 15.10.2019 № 20/01-01/880

ГРАНИЦЫ

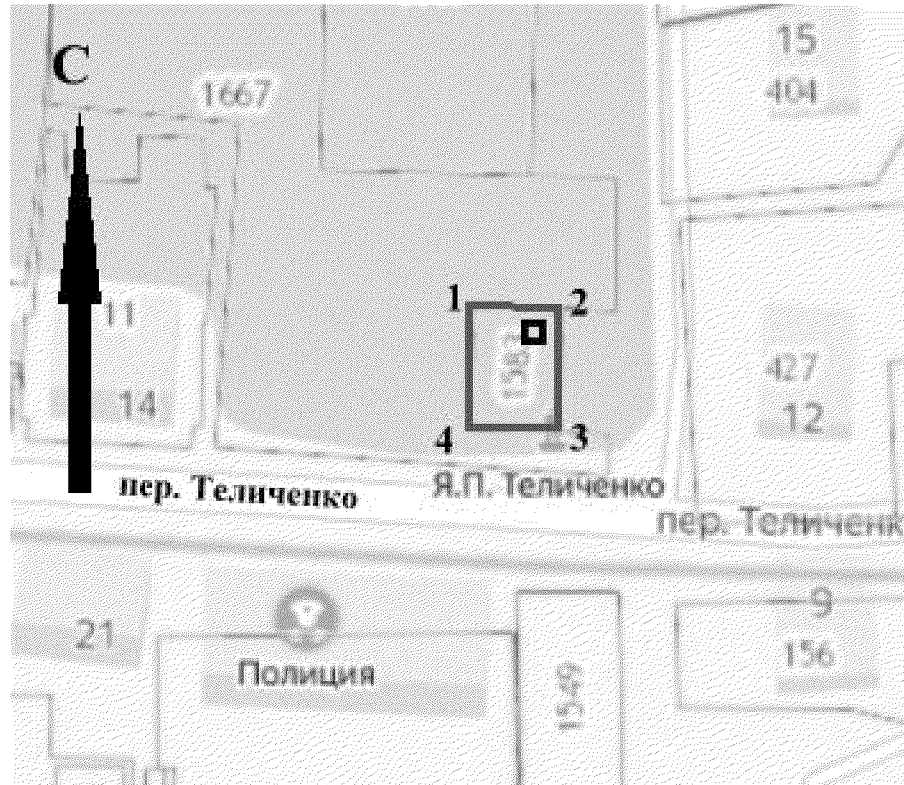
территории объекта культурного наследия регионального значения «Бюст Героя СССР Я. П. Теличенко» (уточненное наименование: «Памятник Герою Советского Союза Я. П. Теличенко»), расположенного по адресу: Ростовская область, Боковский район, ст. Боковская (местоположение: Ростовская область, Боковский район, ст. Боковская, пер. Теличенко, 12, «а»), состоящего на государственной охране в соответствии с решением Малого Совета Ростовского областного Совета народных депутатов от 17.12.1992 № 325 «О принятии на государственную охрану памятников истории и культуры Ростовской области»

1. Таблица координат характерных точек границ территории объекта культурного наследия регионального значения «Бюст Героя СССР Я. П. Теличенко» (уточненное наименование: «Памятник Герою Советского Союза Я. П. Теличенко»), расположенного по адресу: Ростовская область, Боковский район, ст. Боковская (местоположение: Ростовская область, Боковский район, ст. Боковская, пер. Теличенко, 12, «а»), состоящего на государственной охране в соответствии с решением Малого Совета Ростовского областного Совета народных депутатов от 17.12.1992 № 325 «О принятии на государственную охрану памятников истории и культуры Ростовской области»

Объект культурного наследия регионального значения «Бюст Героя СССР Я. П. Теличенко» (уточненное наименование: «Памятник Герою Советского Союза Я. П. Теличенко») расположен по адресу: Ростовская область, Боковский район, ст. Боковская (местоположение: Ростовская область, Боковский район, ст. Боковская, пер. Теличенко, 12, «а»), состоит на государственной охране в соответствии с решением Малого Совета Ростовского областного Совета народных депутатов от 17.12.1992 № 325 (далее – объект культурного наследия).

Обозначение (номер) характерной точки	Координаты характерных точек во Всемирной геодезической системе координат (WGS-84)		Координаты характерных точек в местной системе координат (МСК)	
	Северной широты	Восточной долготы	X	Y
Точка 1	49°13'45.20	41°50'21.33	644511.80	2362450.58
Точка 2	49°13'45.19	41°50'21.87	644511.64	2362461.49
Точка 3	49°13'44.70	41°50'21.83	644496.58	2362461.00
Точка 4	49°13'44.71	41°50'21.29	644496.80	2362449.95

2. Схема границ территории объекта культурного наследия



Условные обозначения:



– объект культурного наследия;




– границы территории объекта культурного наследия;

1 – 4

– характерные точки границ территории объекта культурного наследия.

Председатель комитета
по охране объектов культурного
наследия Ростовской области



И.В. Грунский