



## КОМИТЕТ ПО ОХРАНЕ ОБЪЕКТОВ КУЛЬТУРНОГО НАСЛЕДИЯ РОСТОВСКОЙ ОБЛАСТИ

### ПОСТАНОВЛЕНИЕ

от 08.10.2019 № 20/01-01/825

г. Ростов-на-Дону

#### Об утверждении границ территории объекта культурного наследия регионального значения «место, где в Таганроге впервые отмечался праздник 1 мая»

В соответствии со статьей 3<sup>1</sup> Федерального закона от 25.06.2002 № 73-ФЗ «Об объектах культурного наследия (памятниках истории и культуры) народов Российской Федерации», на основании проекта границ территории объекта культурного наследия регионального значения «место, где в Таганроге впервые отмечался праздник 1 мая», решения Малого Совета Ростовского областного Совета народных депутатов от 18.11.1992 № 301 «О принятии на государственную охрану памятников истории и культуры в Ростовской области» комитет по охране объектов культурного наследия Ростовской области **п о с т а н о в л я е т**:


1. Утвердить границы территории объекта культурного наследия регионального значения «место, где в Таганроге впервые отмечался праздник 1 мая», расположенного по адресу: Ростовская область, г. Таганрог, сквер 3-да им. Димитрова (местоположение: Ростовская область, г. Таганрог, площадь Авиаторов), состоящего на государственной охране в соответствии с решением Малого Совета Ростовского областного Совета народных депутатов от 18.11.1992 № 301, согласно приложению.

2. Определить, что деятельность в границах территории объекта культурного наследия, указанного в пункте 1 настоящего постановления, осуществляется в соответствии с требованиями, предусмотренными статьями 5<sup>1</sup>, 47<sup>3</sup> Федерального закона от 25.06.2002 № 73-ФЗ.

3. Настоящее постановление вступает в силу со дня его официального опубликования.

4. Контроль за выполнением настоящего постановления возложить на заместителя председателя комитета по охране объектов культурного наследия Ростовской области – начальника отдела охраны объектов культурного наследия Коровову И.В.

Председатель комитета  
по охране объектов культурного  
наследия Ростовской области



И.В. Грунский

Приложение  
к постановлению  
комитета по охране объектов  
культурного наследия  
Ростовской области  
от 08.10.2019 № 20/01-01/825

**ГРАНИЦЫ**

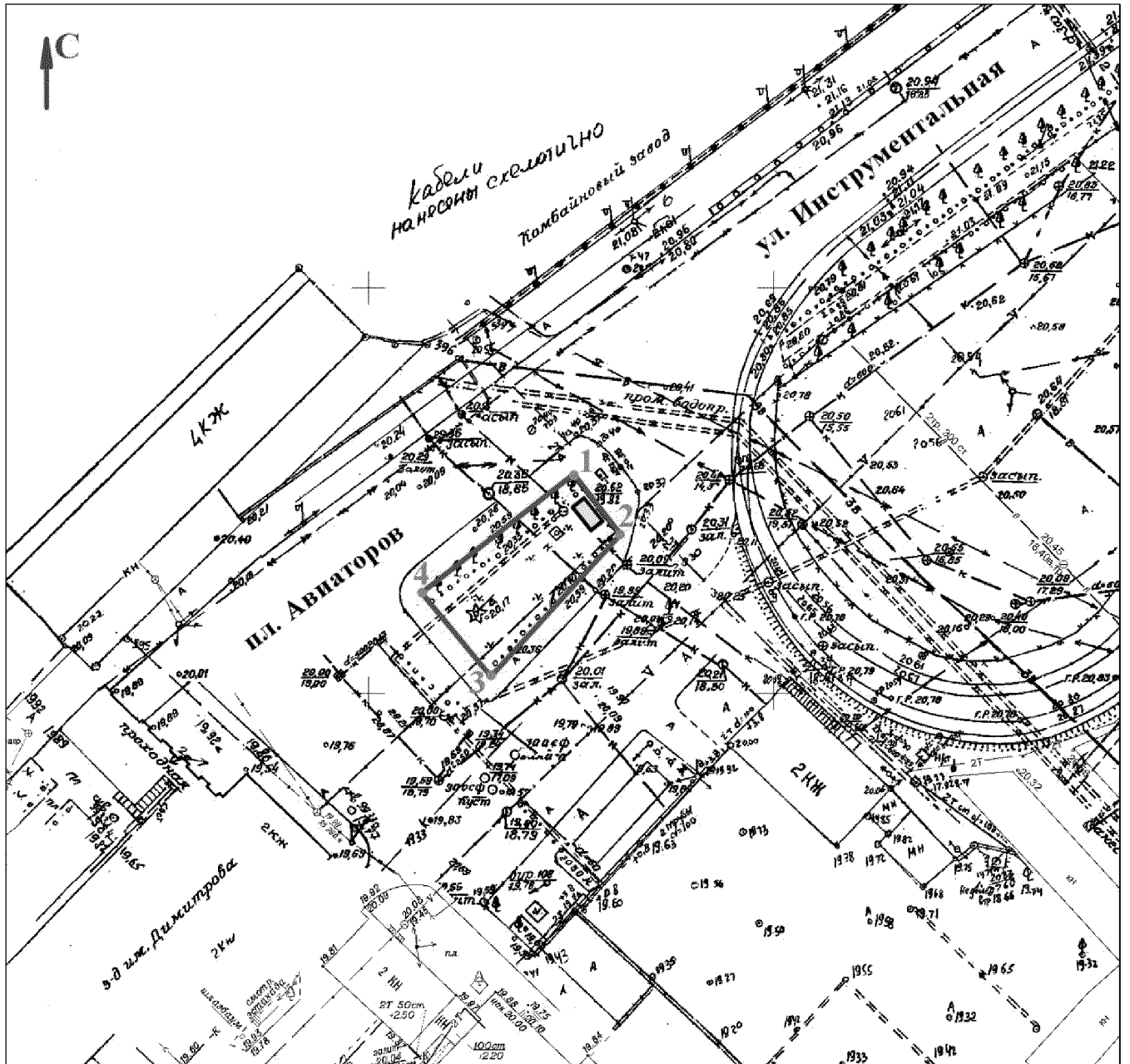
территории объекта культурного наследия регионального значения  
«место, где в Таганроге впервые отмечался праздник 1 мая», расположенного  
по адресу: Ростовская область, г. Таганрог, сквер 3-да им. Димитрова  
(местоположение: Ростовская область, г. Таганрог, площадь Авиаторов), состоящего  
на государственной охране в соответствии с решением Малого Совета Ростовского  
областного Совета народных депутатов от 18.11.1992 № 301 «О принятии  
на государственную охрану памятников истории и культуры в Ростовской области»

1. Таблица координат характерных точек границ территории  
объекта культурного наследия регионального значения  
«место, где в Таганроге впервые отмечался праздник 1 мая», расположенного  
по адресу: Ростовская область, г. Таганрог, сквер 3-да им. Димитрова  
(местоположение: Ростовская область, г. Таганрог, площадь Авиаторов), состоящего  
на государственной охране в соответствии с решением Малого Совета Ростовского  
областного Совета народных депутатов от 18.11.1992 № 301 «О принятии  
на государственную охрану памятников истории и культуры в Ростовской области»



Объект культурного наследия регионального значения «место, где в Таганроге впервые отмечался праздник 1 мая» расположен по адресу: Ростовская область, г. Таганрог, сквер 3-да им. Димитрова (местоположение: Ростовская область, г. Таганрог, площадь Авиаторов), состоит на государственной охране в соответствии с решением Малого Совета Ростовского областного Совета народных депутатов от 18.11.1992 № 301 (далее – объект культурного наследия).

Обозначение (номер) характерной точки	Координаты характерных точек во Всемирной геодезической системе координат (WGS-84)		Координаты характерных точек в местной системе координат (МСК)	
	Северной широты	Восточной долготы	X	Y
Точка 1	47°11'52.37	38°52'51.43	418681.22	1368128.04
Точка 2	47°11'52.14	38°52'51.71	418674.19	1368134.14
Точка 3	47°11'51.58	38°52'50.96	418656.66	1368118.60
Точка 4	47°11'51.86	38°52'50.57	418665.33	1368110.20


## 2. Схема границ территории объекта культурного наследия



Условные обозначения:

-  – объект культурного наследия;
-  – границы территории объекта культурного наследия;
- 1 – 4** – характерные точки границ территории объекта культурного наследия.

Председатель комитета  
по охране объектов культурного  
наследия Ростовской области



И.В. Грунский