



## КОМИТЕТ ПО ОХРАНЕ ОБЪЕКТОВ КУЛЬТУРНОГО НАСЛЕДИЯ РОСТОВСКОЙ ОБЛАСТИ

### ПОСТАНОВЛЕНИЕ

от 08.10.2019 № 20/01-01/819

г. Ростов-на-Дону

#### Об утверждении границ территории объекта культурного наследия регионального значения «мемориальное здание, дом А. Г. Реми (ж.д.)» (уточненное наименование: «Дом Г.Я. Кудрина»)

В соответствии со статьей 3<sup>1</sup> Федерального закона от 25.06.2002 № 73-ФЗ «Об объектах культурного наследия (памятниках истории и культуры) народов Российской Федерации», на основании проекта границ территории объекта культурного наследия регионального значения «мемориальное здание, дом А. Г. Реми (ж.д.)» (уточненное наименование: «Дом Г.Я. Кудрина»), решения Малого Совета Ростовского областного Совета народных депутатов от 18.11.1992 № 301 «О принятии на государственную охрану памятников истории и культуры в Ростовской области» комитет по охране объектов культурного наследия Ростовской области **п о с т а н о в л я е т**:


1. Утвердить границы территории объекта культурного наследия регионального значения «мемориальное здание, дом А. Г. Реми (ж.д.)» (уточненное наименование: «Дом Г.Я. Кудрина»), расположенного по адресу: Ростовская область, г. Таганрог, ул. Шмидта, 10 (местоположение: Ростовская область, г. Таганрог, ул. Шмидта, 10, лит. А), состоящего на государственной охране в соответствии с решением Малого Совета Ростовского областного Совета народных депутатов от 18.11.1992 № 301, согласно приложению.

2. Определить, что деятельность в границах территории объекта культурного наследия, указанного в пункте 1 настоящего постановления, осуществляется в соответствии с требованиями, предусмотренными статьями 5<sup>1</sup>, 47<sup>3</sup> Федерального закона от 25.06.2002 № 73-ФЗ.

3. Настоящее постановление вступает в силу со дня его официального опубликования.

4. Контроль за выполнением настоящего постановления возложить на заместителя председателя комитета по охране объектов культурного наследия Ростовской области – начальника отдела охраны объектов культурного наследия Коробову И.В.

Председатель комитета  
по охране объектов культурного  
наследия Ростовской области



И.В. Грунский

Приложение  
к постановлению  
комитета по охране объектов  
культурного наследия  
Ростовской области  
от 08.10.2019 № 20/01-01/819

**ГРАНИЦЫ**

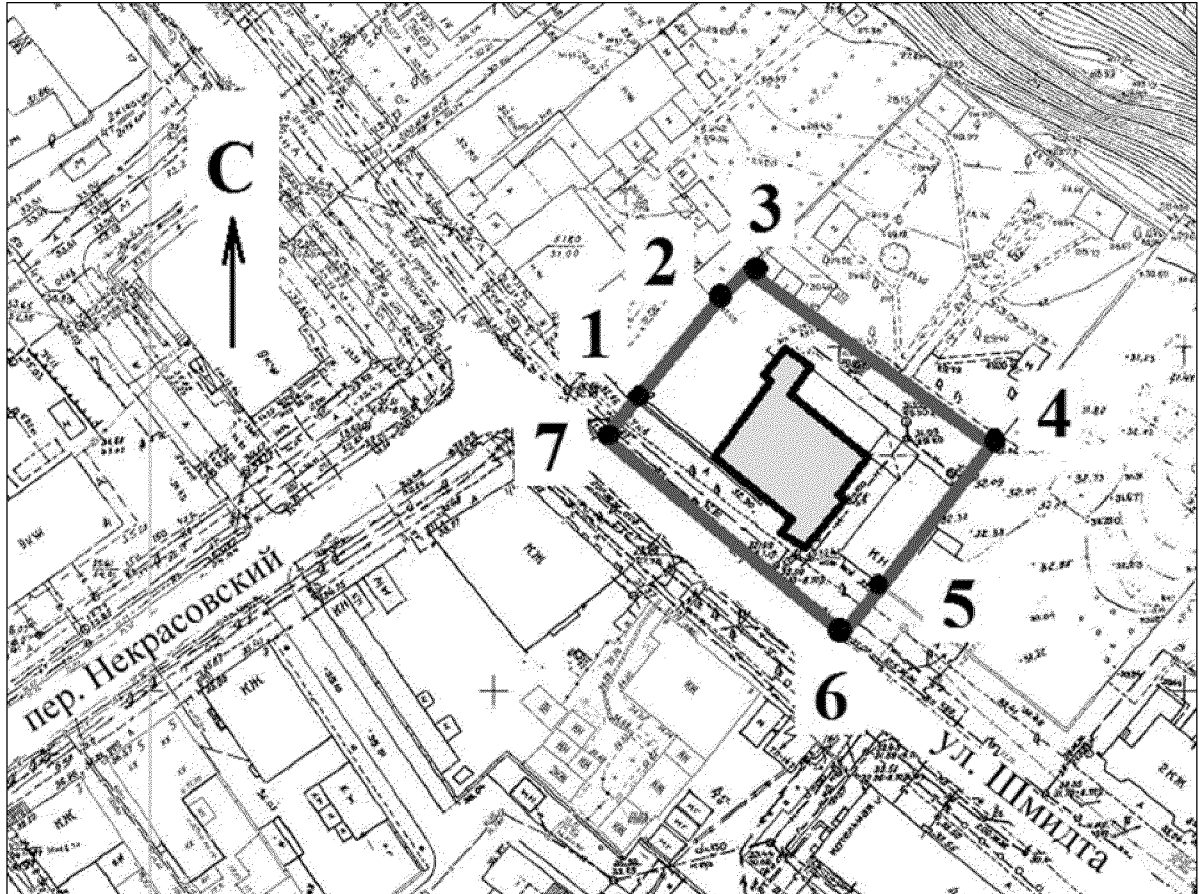
территории объекта культурного наследия регионального значения  
«мемориальное здание, дом А. Г. Реми (ж.д.)» (уточненное наименование: «Дом  
Г.Я. Кудрина»), расположенного по адресу: Ростовская область, г. Таганрог,  
ул. Шмидта, 10 (местоположение: Ростовская область, г. Таганрог, ул. Шмидта, 10,  
лит. А), состоящего на государственной охране в соответствии с решением Малого  
Совета Ростовского областного Совета народных депутатов от 18.11.1992 № 301  
«О принятии на государственную охрану памятников истории и культуры  
в Ростовской области»

1. Таблица координат характерных точек границ территории  
объекта культурного наследия регионального значения «мемориальное здание, дом  
А. Г. Реми (ж.д.)» (уточненное наименование: «Дом Г.Я. Кудрина»), расположенного  
по адресу: Ростовская область, г. Таганрог, ул. Шмидта, 10 (местоположение:  
Ростовская область, г. Таганрог, ул. Шмидта, 10, лит. А), состоящего  
на государственной охране в соответствии с решением Малого Совета Ростовского  
областного Совета народных депутатов от 18.11.1992 № 301 «О принятии  
на государственную охрану памятников истории и культуры в Ростовской области»



Объект культурного наследия регионального значения «мемориальное здание,  
дом А. Г. Реми (ж.д.)» (уточненное наименование: «Дом Г.Я. Кудрина») расположен  
по адресу: Ростовская область, г. Таганрог, ул. Шмидта, 10 (местоположение:  
Ростовская область, г. Таганрог, ул. Шмидта, 10, лит. А), состоит на государственной  
охране в соответствии с решением Малого Совета Ростовского областного Совета  
народных депутатов от 18.11.1992 № 301 (далее – объект культурного наследия).

Обозначение (номер) характерной точки	Координаты характерных точек во Всемирной геодезической системе координат (WGS-84)		Координаты характерных точек в местной системе координат (МСК)	
	Северной широты	Восточной долготы	X	Y
Точка 1	47°12'35.09	38°56'36.90	420056.94	1372857.67
Точка 2	47°12'35.58	38°56'37.53	420072.36	1372870.72
Точка 3	47°12'35.70	38°56'37.70	420075.92	1372874.31
Точка 4	47°12'34.80	38°56'39.33	420048.52	1372908.84
Точка 5	47°12'34.19	38°56'38.61	420029.70	1372894.10
Точка 6	47°12'33.98	38°56'38.36	420022.87	1372888.74
Точка 7	47°12'34.91	38°56'36.67	420051.26	1372852.86


## 2. Схема границ территории объекта культурного наследия



Условные обозначения:

-  – объект культурного наследия;
-  – границы территории объекта культурного наследия;
- 1 – 7** – характерные точки границ территории объекта культурного наследия.

Председатель комитета  
по охране объектов культурного  
наследия Ростовской области



И.В. Грунский