



## КОМИТЕТ ПО ОХРАНЕ ОБЪЕКТОВ КУЛЬТУРНОГО НАСЛЕДИЯ РОСТОВСКОЙ ОБЛАСТИ

### ПОСТАНОВЛЕНИЕ

от 08.10.2019 № 20/01-01/821

г. Ростов-на-Дону

#### Об утверждении границ территории объекта культурного наследия регионального значения «обелиск металлургам, павшим в годы ВОВ»

В соответствии со статьей 3<sup>1</sup> Федерального закона от 25.06.2002 № 73-ФЗ «Об объектах культурного наследия (памятниках истории и культуры) народов Российской Федерации», на основании проекта границ территории объекта культурного наследия регионального значения «обелиск металлургам, павшим в годы ВОВ», решения Малого Совета Ростовского областного Совета народных депутатов от 18.11.1992 № 301 «О принятии на государственную охрану памятников истории и культуры в Ростовской области» комитет по охране объектов культурного наследия Ростовской области **п о с т а н о в л я е т**:


1. Утвердить границы территории объекта культурного наследия регионального значения «обелиск металлургам, павшим в годы ВОВ», расположенного по адресу: Ростовская область, г. Таганрог, на площади перед з/у (местоположение: Ростовская область, г. Таганрог, ул. Заводская, 1/ул. Осипенко), состоящего на государственной охране в соответствии с решением Малого Совета Ростовского областного Совета народных депутатов от 18.11.1992 № 301, согласно приложению.

2. Определить, что деятельность в границах территории объекта культурного наследия, указанного в пункте 1 настоящего постановления, осуществляется в соответствии с требованиями, предусмотренными статьями 5<sup>1</sup>, 47<sup>3</sup> Федерального закона от 25.06.2002 № 73-ФЗ.

3. Настоящее постановление вступает в силу со дня его официального опубликования.

4. Контроль за выполнением настоящего постановления возложить на заместителя председателя комитета по охране объектов культурного наследия Ростовской области – начальника отдела охраны объектов культурного наследия Коровову И.В.

Председатель комитета  
по охране объектов культурного  
наследия Ростовской области



И.В. Грунский

Приложение  
к постановлению  
комитета по охране объектов  
культурного наследия  
Ростовской области  
от 08.10.2019 № 20/01-01/821

**ГРАНИЦЫ**

территории объекта культурного наследия регионального значения  
«обелиск металлургам, павшим в годы ВОВ», расположенного по адресу: Ростовская  
область, г. Таганрог, на площади перед з/у (местоположение: Ростовская область,  
г. Таганрог, ул. Заводская, 1/ул. Осипенко), состоящего на государственной охране  
в соответствии с решением Малого Совета Ростовского областного Совета народных  
депутатов от 18.11.1992 № 301 «О принятии на государственную охрану памятников  
истории и культуры в Ростовской области»

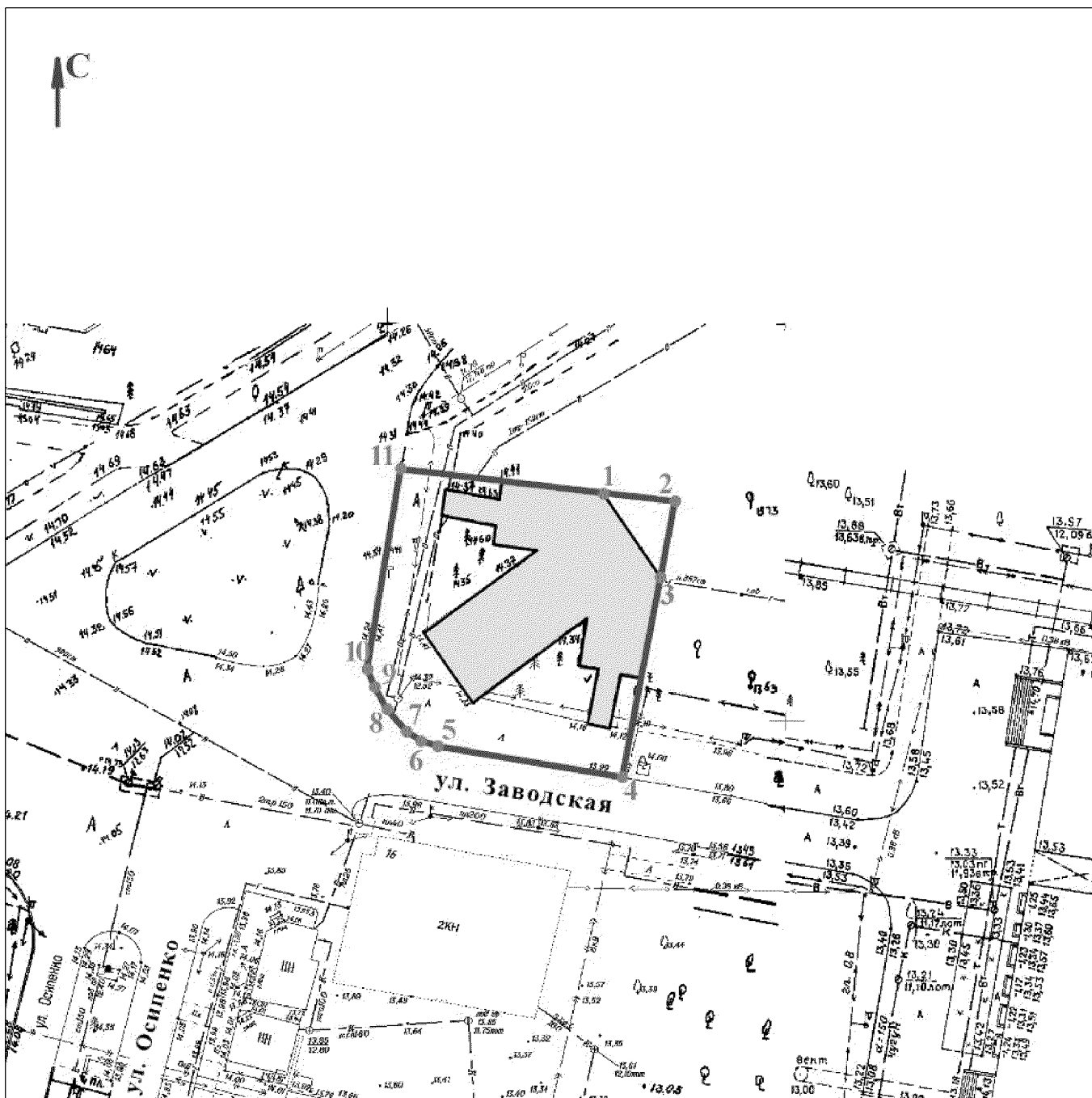
1. Таблица координат характерных точек границ территории  
объекта культурного наследия регионального значения  
«обелиск металлургам, павшим в годы ВОВ», расположенного по адресу: Ростовская  
область, г. Таганрог, на площади перед з/у (местоположение: Ростовская область,  
г. Таганрог, ул. Заводская, 1/ул. Осипенко), состоящего на государственной охране  
в соответствии с решением Малого Совета Ростовского областного Совета народных  
депутатов от 18.11.1992 № 301 «О принятии на государственную охрану памятников  
истории и культуры в Ростовской области»

Объект культурного наследия регионального значения «обелиск металлургам, павшим в годы ВОВ» расположен по адресу: Ростовская область, г. Таганрог, на площади перед з/у (местоположение: Ростовская область, г. Таганрог, ул. Заводская, 1/ул. Осипенко), состоит на государственной охране в соответствии с решением Малого Совета Ростовского областного Совета народных депутатов от 18.11.1992 № 301 (далее – объект культурного наследия).

Обозначение (номер) характерной точки	Координаты характерных точек во Всемирной геодезической системе координат (WGS-84)		Координаты характерных точек в местной системе координат (МСК)	
	Северной широты	Восточной долготы	X	Y
Точка 1	47°14'19.82	38°55'21.10	423271.63	1371223.67
Точка 2	47°14'19.77	38°55'21.49	423270.21	1371231.94
Точка 3	47°14'19.50	38°55'21.43	423262.05	1371230.63
Точка 4	47°14'18.68	38°55'21.21	423236.53	1371226.39
Точка 5	47°14'18.81	38°55'20.15	423240.21	1371204.13
Точка 6	47°14'18.83	38°55'20.02	423240.78	1371201.29

Точка 7	47°14'18.87	38°55'19.93	423242.21	1371199.32
Точка 8	47°14'18.96	38°55'19.82	423244.88	1371197.17
Точка 9	47°14'19.05	38°55'19.74	423247.75	1371195.27
Точка 10	47°14'19.13	38°55'19.71	423250.13	1371194.70
Точка 11	47°14'19.97	38°55'19.89	423276.17	1371198.10

## 2. Схема границ территории объекта культурного наследия



Условные обозначения:



– объект культурного наследия;




– границы территории объекта культурного наследия;

1 – 11

– характерные точки границ территории объекта культурного наследия.

Председатель комитета  
по охране объектов культурного  
наследия Ростовской области



И.В. Грунский