



# КОМИТЕТ ПО ОХРАНЕ ОБЪЕКТОВ КУЛЬТУРНОГО НАСЛЕДИЯ РОСТОВСКОЙ ОБЛАСТИ

## ПОСТАНОВЛЕНИЕ

от 25.09.2019 № 20/01-01/741

г. Ростов-на-Дону

### Об утверждении границ территории объекта культурного наследия регионального значения «мемориальное – детская больница» (уточненное наименование: «Жилой дом А.П. Халибова»)

В соответствии со статьей 3<sup>1</sup> Федерального закона от 25.06.2002 № 73-ФЗ «Об объектах культурного наследия (памятниках истории и культуры) народов Российской Федерации», на основании проекта границ территории объекта культурного наследия регионального значения «мемориальное – детская больница» (уточненное наименование: «Жилой дом А.П. Халибова»), решения Малого Совета Ростовского областного Совета народных депутатов от 18.11.1992 № 301 «О принятии на государственную охрану памятников истории и культуры в Ростовской области» комитет по охране объектов культурного наследия Ростовской области **п о с т а н о в л я е т**:


1. Утвердить границы территории объекта культурного наследия регионального значения «мемориальное – детская больница» (уточненное наименование: «Жилой дом А.П. Халибова»), расположенного по адресу: Ростовская область, г. Таганрог, ул. Греческая, 58 (местоположение: Ростовская область, г. Таганрог, ул. Греческая, 58, литеры А, А4), состоящего на государственной охране в соответствии с решением Малого Совета Ростовского областного Совета народных депутатов от 18.11.1992 № 301, согласно приложению.

2. Определить, что деятельность в границах территории объекта культурного наследия, указанного в пункте 1 настоящего постановления, осуществляется в соответствии с требованиями, предусмотренными статьями 5<sup>1</sup>, 47<sup>3</sup> Федерального закона от 25.06.2002 № 73-ФЗ.

3. Настоящее постановление вступает в силу со дня его официального опубликования.

4. Контроль за выполнением настоящего постановления возложить на заместителя председателя комитета по охране объектов культурного наследия Ростовской области – начальника отдела охраны объектов культурного наследия Коробову И.В.

Председатель комитета  
по охране объектов культурного  
наследия Ростовской области



И.В. Грунский

Приложение  
к постановлению  
комитета по охране объектов  
культурного наследия  
Ростовской области  
от 25.09.2019 № 20/01-01/741

**ГРАНИЦЫ**

территории объекта культурного наследия регионального значения  
«мемориальное – детская больница» (уточненное наименование: «Жилой дом  
А.П. Халибова»), расположенного по адресу: Ростовская область, г. Таганрог,  
ул. Греческая, 58 (местоположение: Ростовская область, г. Таганрог,  
ул. Греческая, 58, литеры А, А4), состоящего на государственной охране  
в соответствии с решением Малого Совета Ростовского областного Совета народных  
депутатов от 18.11.1992 № 301 «О принятии на государственную охрану памятников  
истории и культуры в Ростовской области»

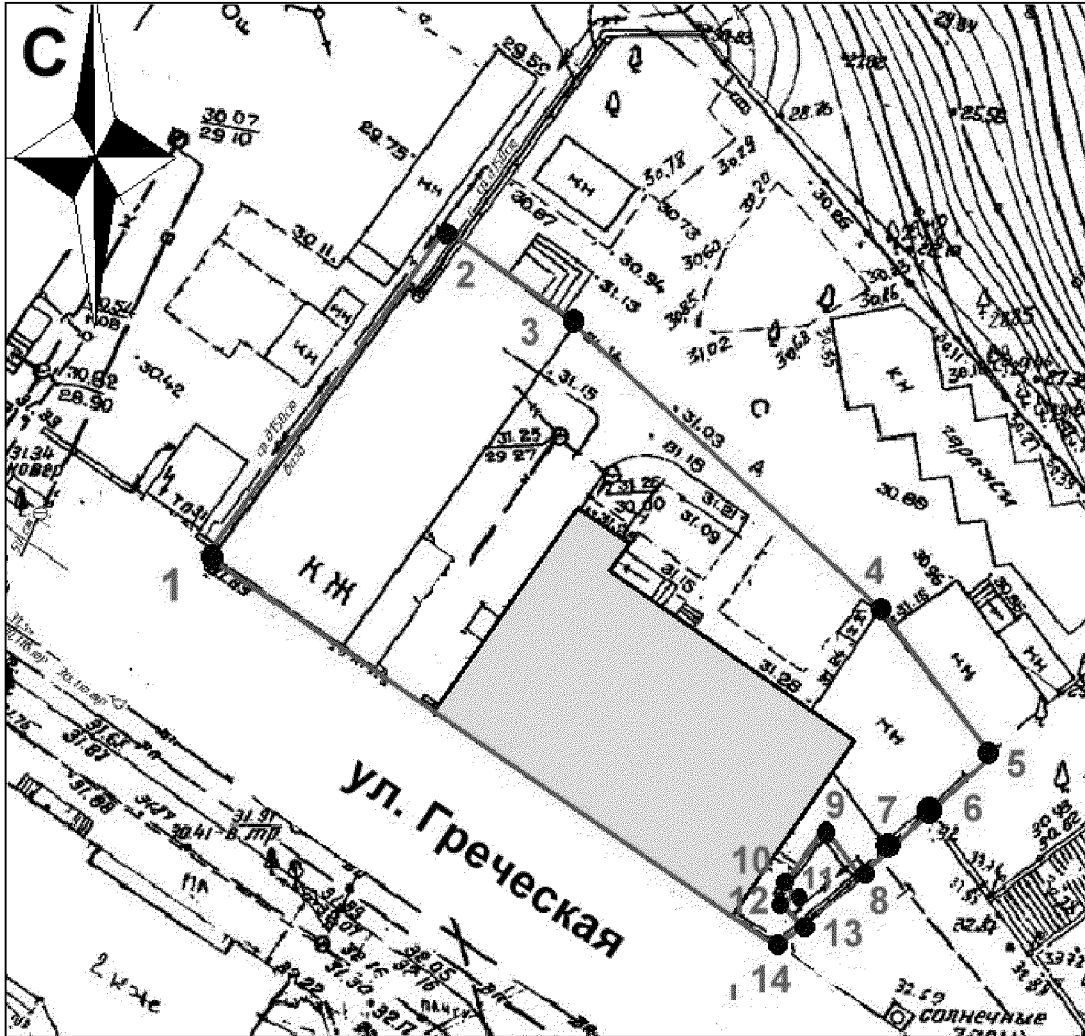
1. Таблица координат характерных точек границ территории объекта культурного наследия регионального значения «мемориальное – детская больница» (уточненное наименование: «Жилой дом А.П. Халибова»), расположенного по адресу: Ростовская область, г. Таганрог, ул. Греческая, 58 (местоположение: Ростовская область, г. Таганрог, ул. Греческая, 58, литеры А, А4), состоящего на государственной охране в соответствии с решением Малого Совета Ростовского областного Совета народных депутатов от 18.11.1992 № 301 «О принятии на государственную охрану памятников истории и культуры в Ростовской области»

Объект культурного наследия регионального значения «мемориальное – детская больница» (уточненное наименование: «Жилой дом А.П. Халибова») расположен по адресу: Ростовская область, г. Таганрог, ул. Греческая, 58 (местоположение: Ростовская область, г. Таганрог, ул. Греческая, 58, литеры А, А4), состоит на государственной охране в соответствии с решением Малого Совета Ростовского областного Совета народных депутатов от 18.11.1992 № 301 (далее – объект культурного наследия).

Обозначение (номер) характерной точки	Координаты характерных точек во Всемирной геодезической системе координат (WGS-84)		Координаты характерных точек в местной системе координат (МСК)	
	Северной широты	Восточной долготы	X	Y
Точка 1	47°12'46.78	38°56'12.48	420411.49	1372339.50
Точка 2	47°12'47.52	38°56'13.28	420434.81	1372355.88
Точка 3	47°12'47.33	38°56'13.69	420428.98	1372364.56
Точка 4	47°12'46.68	38°56'14.79	420409.24	1372387.99

Точка 5	47°12'46.38	38°56'15.17	420399.90	1372396.20
Точка 6	47°12'46.20	38°56'14.85	420394.18	1372389.47
Точка 7	47°12'46.11	38°56'14.72	420391.66	1372386.73
Точка 8	47°12'46.05	38°56'14.62	420389.76	1372384.73
Точка 9	47°12'46.17	38°56'14.48	420393.16	1372381.62
Точка 10	47°12'46.03	38°56'14.34	420388.97	1372378.77
Точка 11	47°12'46.01	38°56'14.37	420388.26	1372379.47
Точка 12	47°12'45.99	38°56'14.34	420387.63	1372378.74
Точка 13	47°12'45.93	38°56'14.42	420385.89	1372380.45
Точка 14	47°12'45.89	38°56'14.34	420384.53	1372378.88

## 2. Схема границ территории объекта культурного наследия



Условные обозначения:




– объект культурного наследия;



– границы территории объекта культурного наследия;

**1 – 14** – характерные точки границ территории объекта культурного наследия.

Председатель комитета  
по охране объектов культурного  
наследия Ростовской области



И.В. Грунский