



КОМИТЕТ ПО ОХРАНЕ ОБЪЕКТОВ КУЛЬТУРНОГО НАСЛЕДИЯ РОСТОВСКОЙ ОБЛАСТИ

ПОСТАНОВЛЕНИЕ

от 25.09.2019 № 20/01-01/735

г. Ростов-на-Дону

Об утверждении границ территории выявленного объекта культурного наследия «Ансамбль зданий Свято-Никольского прихода, 1904 г.» (уточненное наименование: «Свято-Никольский храм»)

В соответствии со статьей 3¹ Федерального закона от 25.06.2002 № 73-ФЗ «Об объектах культурного наследия (памятниках истории и культуры) народов Российской Федерации», на основании проекта границ территории выявленного объекта культурного наследия «Ансамбль зданий Свято-Никольского прихода, 1904 г.» (уточненное наименование: «Свято-Никольский храм»), приказа государственного учреждения «Областная инспекция по охране и эксплуатации памятников истории и культуры» от 31.12.2002 № 124 «Об объектах культурного наследия (памятниках истории и культуры) народов Российской Федерации» комитет по охране объектов культурного наследия Ростовской области **п о с т а н о в л я е т**:


1. Утвердить границы территории выявленного объекта культурного наследия «Ансамбль зданий Свято-Никольского прихода, 1904 г.» (уточненное наименование: «Свято-Никольский храм»), расположенного по адресу: Ростовская область, г. Шахты, пос. Аюта (местоположение: Ростовская область, г. Шахты, ул. Платова, 177, литеры А, А1), состоящего на государственной охране в соответствии с приказом государственного учреждения «Областная инспекция по охране и эксплуатации памятников истории и культуры» от 31.12.2002 № 124, согласно приложению.

2. Определить, что деятельность в границах территории объекта культурного наследия, указанного в пункте 1 настоящего постановления, осуществляется в соответствии с требованиями, предусмотренными статьями 5¹, 47³ Федерального закона от 25.06.2002 № 73-ФЗ.

3. Настоящее постановление вступает в силу со дня его официального опубликования.

4. Контроль за выполнением настоящего постановления возложить на заместителя председателя комитета по охране объектов культурного наследия Ростовской области – начальника отдела охраны объектов культурного наследия Коробову И.В.

Председатель комитета
по охране объектов культурного
наследия Ростовской области



И.В. Грунский

Приложение
к постановлению
комитета по охране объектов
культурного наследия
Ростовской области
от 25.09.2019 № 20/01-01/735

ГРАНИЦЫ

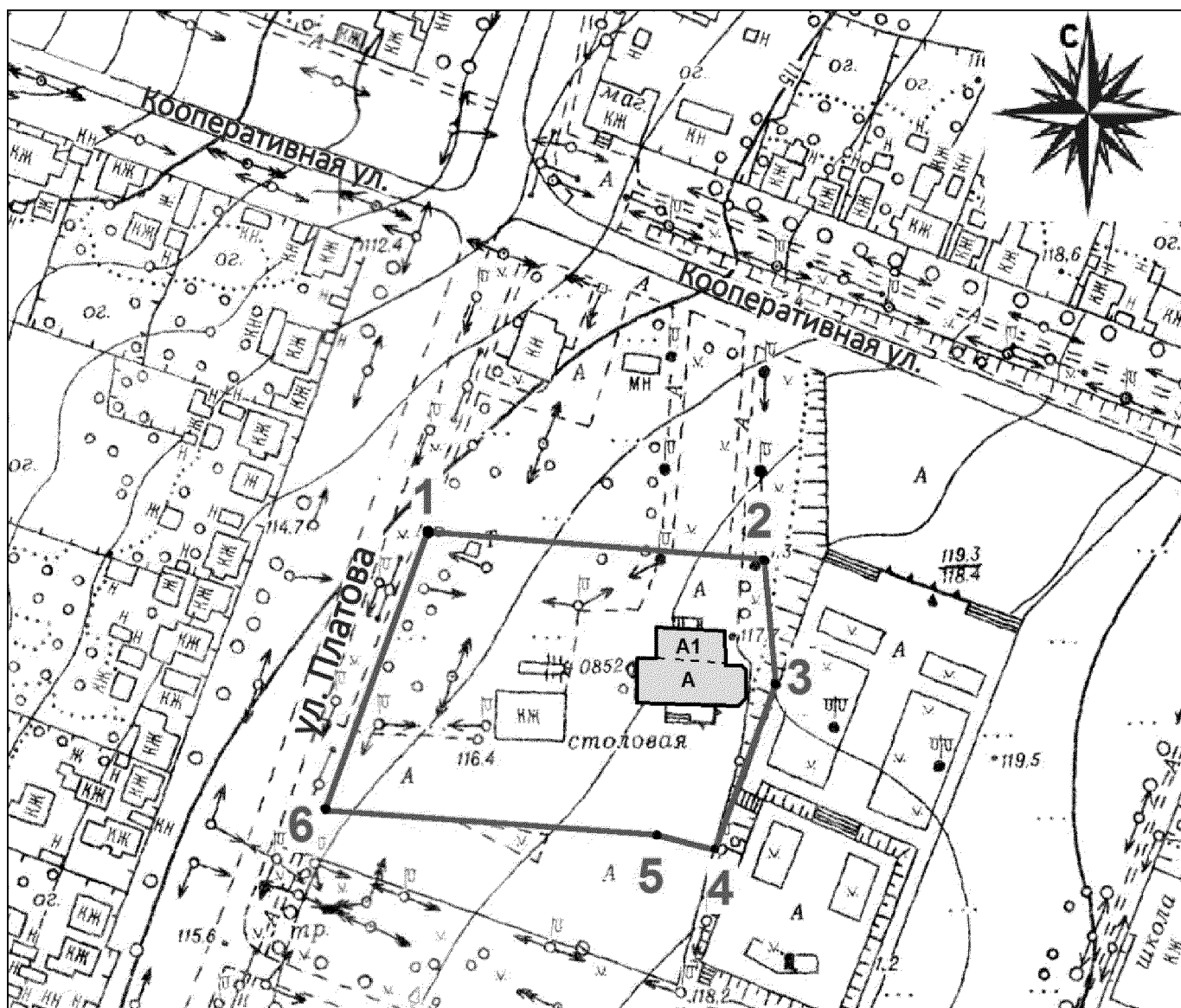
территории выявленного объекта культурного наследия «Ансамбль зданий Свято-Никольского прихода, 1904 г.» (уточненное наименование: «Свято-Никольский храм»), расположенного по адресу: Ростовская область, г. Шахты, пос. Аюта, ул. Ленина (местоположение: Ростовская область, г. Шахты, ул. Платова, 177, литеры А, А1), состоящего на государственной охране в соответствии с приказом государственного учреждения «Областная инспекция по охране и эксплуатации памятников истории и культуры» от 31.12.2002 № 124 «Об объектах культурного наследия (памятниках истории и культуры) народов Российской Федерации»

1. Таблица координат характерных точек границ территории выявленного объекта культурного наследия «Ансамбль зданий Свято-Никольского прихода, 1904 г.» (уточненное наименование: «Свято-Никольский храм»), расположенного по адресу: Ростовская область, г. Шахты, пос. Аюта, ул. Ленина (местоположение: Ростовская область, г. Шахты, ул. Платова, 177, литеры А, А1), состоящего на государственной охране в соответствии с приказом государственного учреждения «Областная инспекция по охране и эксплуатации памятников истории и культуры» от 31.12.2002 № 124 «Об объектах культурного наследия (памятниках истории и культуры) народов Российской Федерации»

Выявленный объект культурного наследия «Ансамбль зданий Свято-Никольского прихода, 1904 г.» (уточненное наименование: «Свято-Никольский храм») расположен по адресу: Ростовская область, г. Шахты, пос. Аюта, ул. Ленина (местоположение: Ростовская область, г. Шахты, ул. Платова, 177, литеры А, А1), состоит на государственной охране в соответствии с приказом государственного учреждения «Областная инспекция по охране и эксплуатации памятников истории и культуры» от 31.12.2002 № 124 (далее – объект культурного наследия).

Обозначение (номер) характерной точки	Координаты характерных точек во Всемирной геодезической системе координат (WGS-84)		Координаты характерных точек в местной системе координат (МСК)	
	Северной широты	Восточной долготы	X	Y
Точка 1	47°45'57.19	40°08'17.09	481782.63	2236746.51
Точка 2	47°45'56.98	40°08'20.90	481775.28	2236825.70
Точка 3	47°45'56.01	40°08'21.00	481745.51	2236827.41
Точка 4	47°45'54.79	40°08'20.34	481707.75	2236813.38
Точка 5	47°45'54.90	40°08'19.65	481711.47	2236798.92
Точка 6	47°45'55.09	40°08'15.97	481718.01	2236722.51

2. Схема границ территории объекта культурного наследия



Условные обозначения:



– объект культурного наследия;




– границы территории объекта культурного наследия;

1 – 6

– характерные точки границ территории объекта культурного наследия.

Председатель комитета
по охране объектов культурного
наследия Ростовской области



И.В. Грунский