



# КОМИТЕТ ПО ОХРАНЕ ОБЪЕКТОВ КУЛЬТУРНОГО НАСЛЕДИЯ РОСТОВСКОЙ ОБЛАСТИ

## ПОСТАНОВЛЕНИЕ

от 25.09.2019 № 20/01-01/750

г. Ростов-на-Дону

### Об утверждении границ территории объекта культурного наследия регионального значения «мемориальное здание (ж.д.) (уточненное наименование: «Жилой дом М.И. Майер»)

В соответствии со статьей 3<sup>1</sup> Федерального закона от 25.06.2002 № 73-ФЗ «Об объектах культурного наследия (памятниках истории и культуры) народов Российской Федерации», на основании проекта границ территории объекта культурного наследия регионального значения «мемориальное здание (ж.д.) (уточненное наименование: «Жилой дом М.И. Майер»), решения Малого Совета Ростовского областного Совета народных депутатов от 18.11.1992 № 301 «О принятии на государственную охрану памятников истории и культуры в Ростовской области» комитет по охране объектов культурного наследия Ростовской области **п о с т а н о в л я е т**:


1. Утвердить границы территории объекта культурного наследия регионального значения «мемориальное здание (ж.д.)» (уточненное наименование: «Жилой дом М.И. Майер»), расположенного по адресу: Ростовская область, г. Таганрог, ул. Греческая, 92 (местоположение: Ростовская область, г. Таганрог, ул. Греческая, 92, литер А, А1, а), состоящего на государственной охране в соответствии с решением Малого Совета Ростовского областного Совета народных депутатов от 18.11.1992 № 301, согласно приложению.

2. Определить, что деятельность в границах территории объекта культурного наследия, указанного в пункте 1 настоящего постановления, осуществляется в соответствии с требованиями, предусмотренными статьями 5<sup>1</sup>, 47<sup>3</sup> Федерального закона от 25.06.2002 № 73-ФЗ.

3. Настоящее постановление вступает в силу со дня его официального опубликования.

4. Контроль за выполнением настоящего постановления возложить на заместителя председателя комитета по охране объектов культурного наследия Ростовской области – начальника отдела охраны объектов культурного наследия Коробову И.В.

Председатель комитета  
по охране объектов культурного  
наследия Ростовской области



И.В. Грунский

Приложение  
к постановлению  
комитета по охране объектов  
культурного наследия  
Ростовской области  
от 25.09.2019 № 20/01-01/750

**ГРАНИЦЫ**

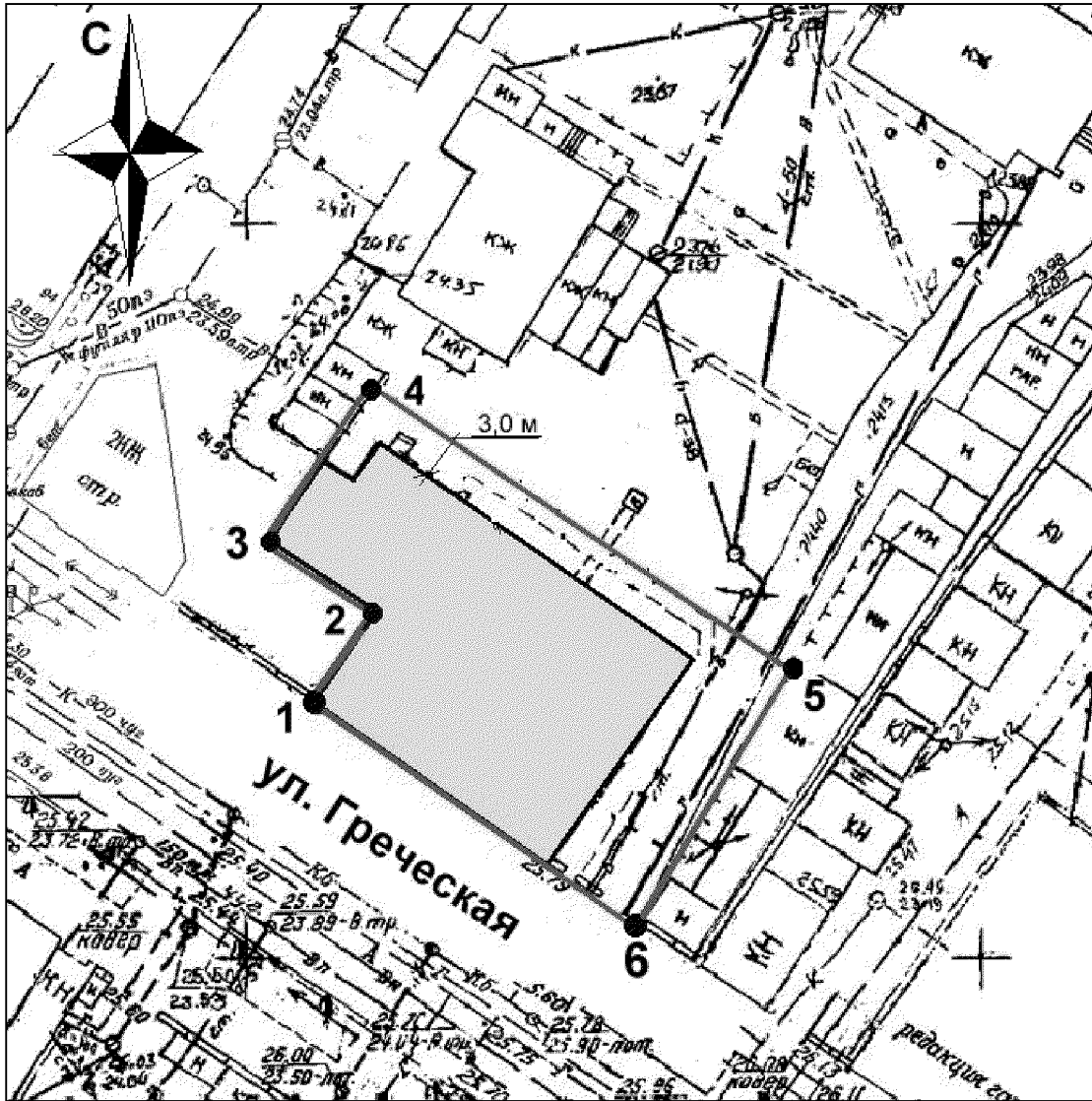
территории объекта культурного наследия регионального значения  
«мемориальное здание (ж.д.)» (уточненное наименование: «Жилой дом  
М.И. Майер»), расположенного по адресу: Ростовская область, г. Таганрог,  
ул. Греческая, 92 (местоположение: Ростовская область, г. Таганрог, ул. Греческая,  
92, литер А, А1, а), состоящего на государственной охране в соответствии решением  
Малого Совета Ростовского областного Совета народных депутатов от 18.11.1992  
№ 301 «О принятии на государственную охрану памятников истории и культуры  
в Ростовской области»

1. Таблица координат характерных точек границ территории объекта  
культурного наследия регионального значения «мемориальное здание (ж.д.)»  
(уточненное наименование: «Жилой дом М.И. Майер»), расположенного  
по адресу: Ростовская область, г. Таганрог, ул. Греческая, 92 (местоположение:  
Ростовская область, г. Таганрог, ул. Греческая, 92, литер А, А1, а), состоящего  
на государственной охране в соответствии с решением Малого Совета Ростовского  
областного Совета народных депутатов от 18.11.1992 № 301 «О принятии  
на государственную охрану памятников истории и культуры в Ростовской области»

Объект культурного наследия регионального значения «мемориальное здание (ж.д.)» (уточненное наименование: «Жилой дом М.И. Майер») расположен по адресу: Ростовская область, г. Таганрог, ул. Греческая, 92 (местоположение: Ростовская область, г. Таганрог, ул. Греческая, 92, литер А, А1, а), состоит на государственной охране в соответствии с решением Малого Совета Ростовского областного Совета народных депутатов от 18.11.1992 № 301 (далее – объект культурного наследия).

| Обозначение<br>(номер)<br>характерной<br>точки | Координаты характерных<br>точек во Всемирной<br>геодезической системе<br>координат (WGS-84) |                      | Координаты характерных точек в<br>местной системе координат<br>(МСК) |            |
|--|---|----------------------|--|------------|
|  | Северной<br>широты  | Восточной<br>долготы | X  | Y          |
| Точка 1  | 47°12'56.91   | 38°55'51.00          | 420719.06  | 1371883.54 |
| Точка 2  | 47°12'57.12   | 38°55'51.20          | 420725.39  | 1371887.77 |
| Точка 3  | 47°12'57.28   | 38°55'50.86          | 420730.30  | 1371880.49 |
| Точка 4  | 47°12'57.55   | 38°55'51.13          | 420738.80  | 1371886.21 |
| Точка 5  | 47°12'56.94   | 38°55'52.45          | 420720.40  | 1371914.20 |
| Точка 6  | 47°12'56.43   | 38°55'52.02          | 420704.38  | 1371905.16 |

## 2. Схема границ территории объекта культурного наследия



Условные обозначения:



– объект культурного наследия;




– границы территории объекта культурного наследия;

1 – 6

– характерные точки границ территории объекта культурного наследия.

Председатель комитета  
по охране объектов культурного  
наследия Ростовской области



И.В. Грунский