



КОМИТЕТ ПО ОХРАНЕ ОБЪЕКТОВ КУЛЬТУРНОГО НАСЛЕДИЯ РОСТОВСКОЙ ОБЛАСТИ

ПОСТАНОВЛЕНИЕ

от 25.09.2019 № 20/01-01/742

г. Ростов-на-Дону

Об утверждении границ территории объекта культурного наследия регионального значения «мемориальная квартира, где останавливался П.И. Чайковский (в доме брата И.И. Чайковского)» (уточненное наименование: «Дом Д.Г. Калиновского, в котором в 1886, 1888 и 1890 гг. бывал П.И. Чайковский»)»

В соответствии со статьей 3¹ Федерального закона от 25.06.2002 № 73-ФЗ «Об объектах культурного наследия (памятниках истории и культуры) народов Российской Федерации», на основании проекта границ территории объекта культурного наследия регионального значения «мемориальная квартира, где останавливался П.И. Чайковский (в доме брата И.И. Чайковского)» (уточненное наименование: «Дом Д.Г. Калиновского, в котором в 1886, 1888 и 1890 гг. бывал П.И. Чайковский»), решения Малого Совета Ростовского областного Совета народных депутатов от 18.11.1992 № 301 «О принятии на государственную охрану памятников истории и культуры в Ростовской области» комитет по охране объектов культурного наследия Ростовской области **п о с т а н о в л я е т**:


1. Утвердить границы территории объекта культурного наследия регионального значения «мемориальная квартира, где останавливался П.И. Чайковский (в доме брата И.И. Чайковского)» (уточненное наименование: «Дом Д.Г. Калиновского, в котором в 1886, 1888 и 1890 гг. бывал П.И. Чайковский»), расположенного по адресу: Ростовская область, г. Таганрог, ул. Греческая, 56 (местоположение: Ростовская область, г. Таганрог, ул. Греческая, 56-б, литеры Д, д16), состоящего на государственной охране в соответствии с решением Малого Совета Ростовского областного Совета народных депутатов от 18.11.1992 № 301, согласно приложению.

2. Определить, что деятельность в границах территории объекта культурного наследия, указанного в пункте 1 настоящего постановления, осуществляется в соответствии с требованиями, предусмотренными статьями 5¹, 47³ Федерального закона от 25.06.2002 № 73-ФЗ.

3. Настоящее постановление вступает в силу со дня его официального опубликования.

4. Контроль за выполнением настоящего постановления возложить на заместителя председателя комитета по охране объектов культурного наследия Ростовской области – начальника отдела охраны объектов культурного наследия Коровову И.В.

Председатель комитета
по охране объектов культурного
наследия Ростовской области



И.В. Грунский

Приложение
к постановлению
комитета по охране объектов
культурного наследия
Ростовской области
от 25.09.2019 № 20/01-01/742

ГРАНИЦЫ

территории объекта культурного наследия регионального значения «мемориальная квартира, где останавливался П.И. Чайковский (в доме брата И.И. Чайковского)» (уточненное наименование: «Дом Д.Г. Калиновского, в котором в 1886, 1888 и 1890 гг. бывал П.И. Чайковский»), расположенного по адресу: Ростовская область, г. Таганрог, ул. Греческая, 56 (местоположение: Ростовская область, г. Таганрог, ул. Греческая, 56-б, литеры Д, д16), состоящего на государственной охране в соответствии с решением Малого Совета Ростовского областного Совета народных депутатов от 18.11.1992 № 301 «О принятии на государственную охрану памятников истории и культуры в Ростовской области»

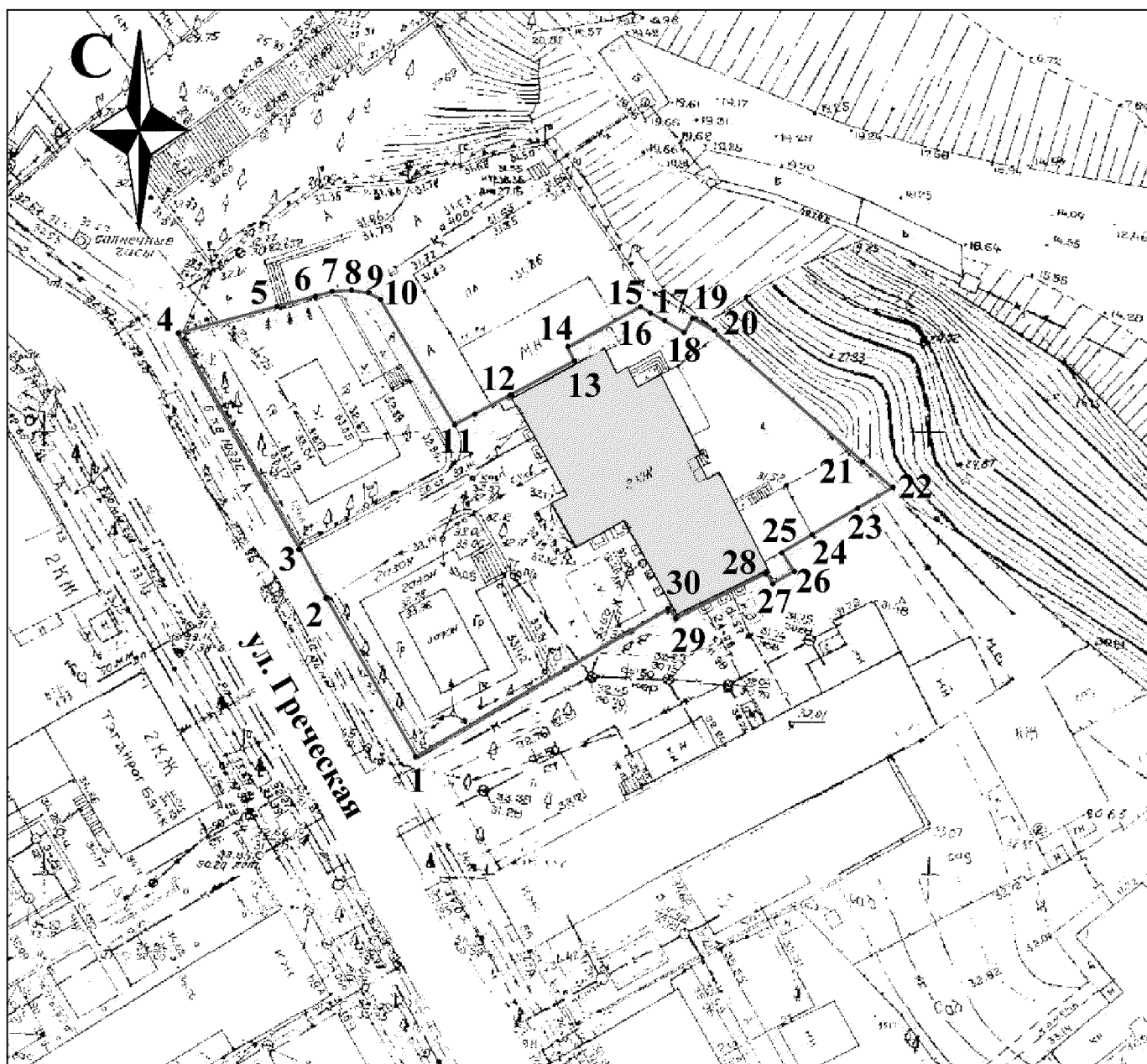
1. Таблица координат характерных точек границ территории объекта культурного наследия регионального значения «мемориальная квартира, где останавливался П.И. Чайковский (в доме брата И.И. Чайковского)» (уточненное наименование: «Дом Д.Г. Калиновского, в котором в 1886, 1888 и 1890 гг. бывал П.И. Чайковский»), расположенного по адресу: Ростовская область, г. Таганрог, ул. Греческая, 56 (местоположение: Ростовская область, г. Таганрог, ул. Греческая, 56-б, литеры Д, д16), состоящего на государственной охране в соответствии с решением Малого Совета Ростовского областного Совета народных депутатов от 18.11.1992 № 301 «О принятии на государственную охрану памятников истории и культуры в Ростовской области»

Объект культурного наследия регионального значения «мемориальная квартира, где останавливался П.И. Чайковский (в доме брата И.И. Чайковского)» (уточненное наименование: «Дом Д.Г. Калиновского, в котором в 1886, 1888 и 1890 гг. бывал П.И. Чайковский») расположен по адресу: Ростовская область, г. Таганрог, ул. Греческая, 56 (местоположение: Ростовская область, г. Таганрог, ул. Греческая, 56-б, литеры Д, д16), состоит на государственной охране в соответствии с решением Малого Совета Ростовского областного Совета народных депутатов от 18.11.1992 № 301 (далее – объект культурного наследия).


Обозначение (номер) характерной точки	Координаты характерных точек во Всемирной геодезической системе координат (WGS-84)		Координаты характерных точек в местной системе координат (МСК)	
	Северной широты	Восточной долготы	X	Y
Точка 1	47°12'43.86	38°56'16.54	420322.45	1372425.89
Точка 2	47°12'44.49	38°56'16.01	420341.67	1372414.56

Точка 3	47°12'44.59	38°56'15.92	420344.84	1372412.70
Точка 4	47°12'45.34	38°56'15.31	420367.90	1372399.47
Точка 5	47°12'45.45	38°56'15.82	420371.35	1372410.11
Точка 6	47°12'45.50	38°56'16.02	420372.99	1372414.35
Точка 7	47°12'45.51	38°56'16.08	420373.32	1372415.71
Точка 8	47°12'45.53	38°56'16.22	420374.09	1372418.48
Точка 9	47°12'45.53	38°56'16.29	420373.99	1372420.09
Точка 10	47°12'45.47	38°56'16.38	420372.23	1372421.86
Точка 11	47°12'45.02	38°56'16.76	420358.33	1372430.13
Точка 12	47°12'45.08	38°56'16.94	420360.19	1372433.97
Точка 13	47°12'45.25	38°56'17.37	420365.66	1372442.82
Точка 14	47°12'45.30	38°56'17.33	420367.08	1372442.00
Точка 15	47°12'45.44	38°56'17.69	420371.43	1372449.50
Точка 16	47°12'45.42	38°56'17.73	420370.82	1372450.42
Точка 17	47°12'45.39	38°56'17.81	420370.06	1372452.15
Точка 18	47°12'45.35	38°56'17.94	420368.74	1372454.83
Точка 19	47°12'45.43	38°56'18.03	420371.39	1372456.77
Точка 20	47°12'45.38	38°56'18.19	420369.99	1372460.08
Точка 21	47°12'45.01	38°56'18.78	420358.55	1372472.60
Точка 22	47°12'44.85	38°56'19.13	420353.75	1372480.06
Точка 23	47°12'44.80	38°56'19.02	420352.11	1372477.73
Точка 24	47°12'44.66	38°56'18.67	420347.63	1372470.47
Точка 25	47°12'44.59	38°56'18.50	420345.59	1372467.00
Точка 26	47°12'44.53	38°56'18.56	420343.60	1372468.17
Точка 27	47°12'44.49	38°56'18.46	420342.33	1372466.01
Точка 28	47°12'44.54	38°56'18.43	420343.85	1372465.47
Точка 29	47°12'44.35	38°56'17.96	420338.01	1372455.73
Точка 30	47°12'44.39	38°56'17.93	420339.30	1372454.96

2. Схема границ территории объекта культурного наследия



Условные обозначения:



– объект культурного наследия;




– границы территории объекта культурного наследия;

1 – 30

– характерные точки границ территории объекта культурного наследия.

Председатель комитета
по охране объектов культурного
наследия Ростовской области



И.В. Грунский