



КОМИТЕТ ПО ОХРАНЕ ОБЪЕКТОВ КУЛЬТУРНОГО НАСЛЕДИЯ РОСТОВСКОЙ ОБЛАСТИ

ПОСТАНОВЛЕНИЕ

от 25.09.2019 № 20/01-01/740

г. Ростов-на-Дону

Об утверждении границ территории объекта культурного наследия регионального значения «мемориальное здание (ж.д.)» (уточненное наименование: «Жилой дом А.Н. Авьерино»)

В соответствии со статьей 3¹ Федерального закона от 25.06.2002 № 73-ФЗ «Об объектах культурного наследия (памятниках истории и культуры) народов Российской Федерации», на основании проекта границ территории объекта культурного наследия регионального значения «мемориальное здание (ж.д.)» (уточненное наименование: «Жилой дом А.Н. Авьерино»), решения Малого Совета Ростовского областного Совета народных депутатов от 18.11.1992 № 301 «О принятии на государственную охрану памятников истории и культуры в Ростовской области» комитет по охране объектов культурного наследия Ростовской области **п о с т а н о в л я е т**:


1. Утвердить границы территории объекта культурного наследия регионального значения «мемориальное здание (ж.д.)» (уточненное наименование: «Жилой дом А.Н. Авьерино»), расположенного по адресу: Ростовская область, г. Таганрог, ул. Греческая, 59 (местоположение: Ростовская область, г. Таганрог, ул. Греческая, 59/13, пер. Украинский, литеры А, Б), состоящего на государственной охране в соответствии с решением Малого Совета Ростовского областного Совета народных депутатов от 18.11.1992 № 301, согласно приложению.

2. Определить, что деятельность в границах территории объекта культурного наследия, указанного в пункте 1 настоящего постановления, осуществляется в соответствии с требованиями, предусмотренными статьями 5¹, 47³ Федерального закона от 25.06.2002 № 73-ФЗ.

3. Настоящее постановление вступает в силу со дня его официального опубликования.

4. Контроль за выполнением настоящего постановления возложить на заместителя председателя комитета по охране объектов культурного наследия Ростовской области – начальника отдела охраны объектов культурного наследия Коробову И.В.

Председатель комитета
по охране объектов культурного
наследия Ростовской области



И.В. Грунский

Приложение
к постановлению
комитета по охране объектов
культурного наследия
Ростовской области
от 25.09.2019 № 20/01-01/740

ГРАНИЦЫ

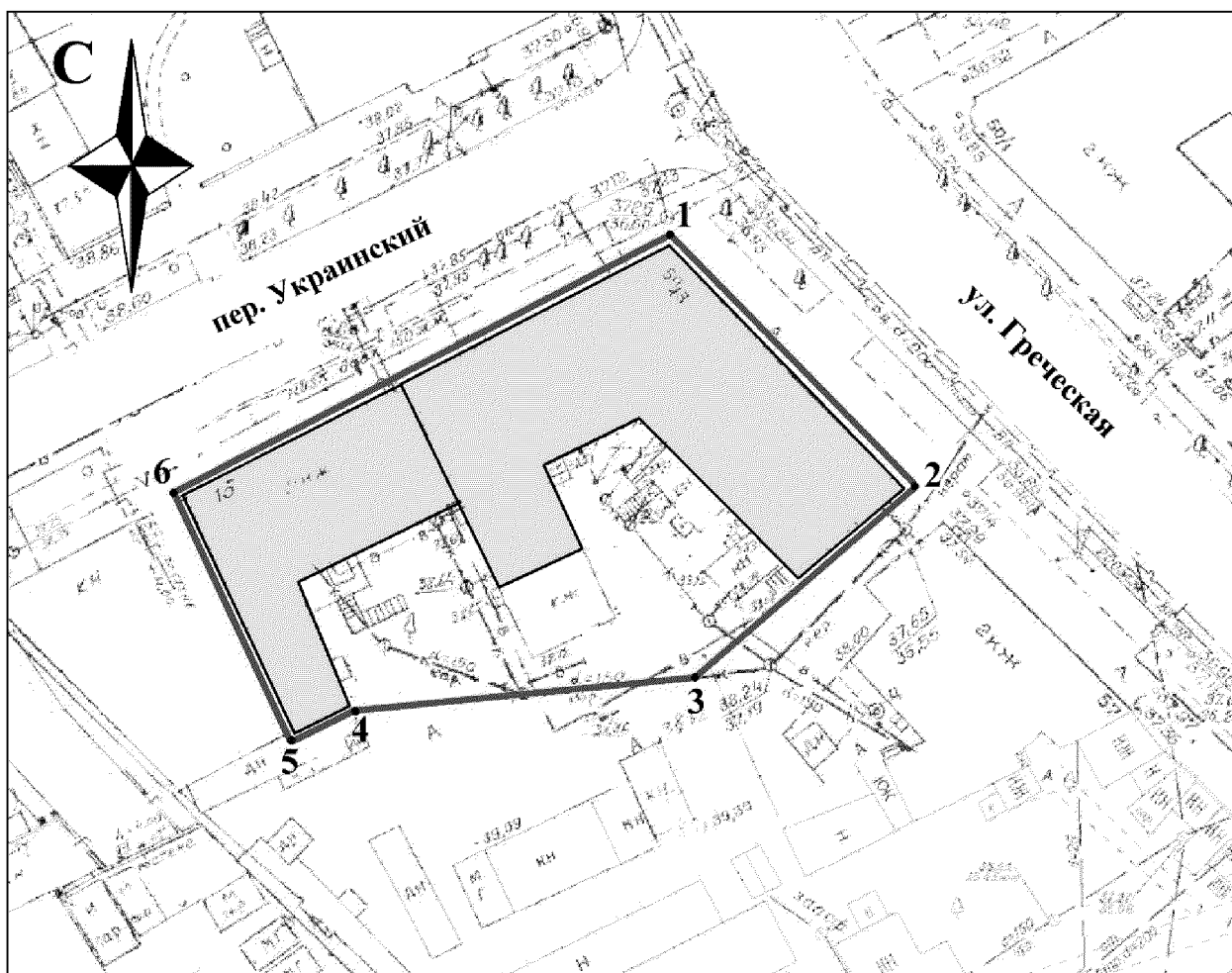
территории объекта культурного наследия регионального значения
«мемориальное здание (ж.д.)» (уточненное наименование: «Жилой дом
А.Н. Авьерино»), расположенного по адресу: Ростовская область, г. Таганрог,
ул. Греческая, 59 (местоположение: Ростовская область, г. Таганрог, ул. Греческая,
59/13, пер. Украинский, литеры А, Б), состоящего на государственной охране
в соответствии с решением Малого Совета Ростовского областного Совета народных
депутатов от 18.11.1992 № 301 «О принятии на государственную охрану памятников
истории и культуры в Ростовской области»

1. Таблица координат характерных точек границ территории объекта культурного наследия регионального значения «мемориальное здание (ж.д.)» (уточненное наименование: «Жилой дом А.Н. Авьерино»), расположенного по адресу: Ростовская область, г. Таганрог, ул. Греческая, 59 (местоположение: Ростовская область, г. Таганрог, ул. Греческая, 59/13, пер. Украинский, литеры А, Б), состоящего на государственной охране в соответствии с решением Малого Совета Ростовского областного Совета народных депутатов от 18.11.1992 № 301 «О принятии на государственную охрану памятников истории и культуры в Ростовской области»


Объект культурного наследия регионального значения «мемориальное здание (ж.д.)» (уточненное наименование: «Жилой дом А.Н. Авьерино») расположен по адресу: Ростовская область, г. Таганрог, ул. Греческая, 59 (местоположение: Ростовская область, г. Таганрог, ул. Греческая, 59/13, пер. Украинский, литеры А, Б), состоит на государственной охране в соответствии с решением Малого Совета Ростовского областного Совета народных депутатов от 18.11.1992 № 301 (далее – объект культурного наследия).

Обозначение (номер) характерной точки	Координаты характерных точек во Всемирной геодезической системе координат (WGS-84)		Координаты характерных точек в местной системе координат (МСК)	
	Северной широты	Восточной долготы	X	Y
Точка 1	47°12'39.00	38°56'19.26	420173.15	1372484.93
Точка 2	47°12'38.36	38°56'20.18	420153.70	1372504.68
Точка 3	47°12'37.92	38°56'19.38	420139.75	1372487.92
Точка 4	47°12'37.80	38°56'18.06	420135.69	1372460.15
Точка 5	47°12'37.71	38°56'17.80	420132.94	1372454.82
Точка 6	47°12'38.33	38°56'17.37	420152.07	1372445.53

2. Схема границ территории объекта культурного наследия



Условные обозначения:



– объект культурного наследия;




– границы территории объекта культурного наследия;

1 – 6

– характерные точки границ территории объекта культурного наследия.

Председатель комитета
по охране объектов культурного
наследия Ростовской области



И.В. Грунский