



КОМИТЕТ ПО ОХРАНЕ ОБЪЕКТОВ КУЛЬТУРНОГО НАСЛЕДИЯ РОСТОВСКОЙ ОБЛАСТИ

ПОСТАНОВЛЕНИЕ

от 25.09.2019 № 20/01-01/745


г. Ростов-на-Дону

Об утверждении границ территории объекта культурного наследия регионального значения «мемориальное здание, в котором находилась подпольная гектографическая типография I городского комитета РСДРП» (уточненное наименование: «Мемориальное здание, в котором находилась подпольная гектографическая типография Городского комитета РСДРП»)

В соответствии со статьей 3¹ Федерального закона от 25.06.2002 № 73-ФЗ «Об объектах культурного наследия (памятниках истории и культуры) народов Российской Федерации», на основании проекта границ территории объекта культурного наследия регионального значения «мемориальное здание, в котором находилась подпольная гектографическая типография I городского комитета РСДРП» (уточненное наименование: «Мемориальное здание, в котором находилась подпольная гектографическая типография Городского комитета РСДРП»), решения Малого Совета Ростовского областного Совета народных депутатов от 18.11.1992 № 301 «О принятии на государственную охрану памятников истории и культуры в Ростовской области» комитет по охране объектов культурного наследия Ростовской области **п о с т а н о в л я е т**:

1. Утвердить границы территории объекта культурного наследия регионального значения «мемориальное здание, в котором находилась подпольная гектографическая типография I городского комитета РСДРП» (уточненное наименование: «Мемориальное здание, в котором находилась подпольная гектографическая типография Городского комитета РСДРП»), расположенного по адресу: Ростовская область, г. Таганрог, ул. Горького, 3 (местоположение: Ростовская область, г. Таганрог, ул. Максима Горького, 3, литер А), состоящего на государственной охране в соответствии с решением Малого Совета Ростовского областного Совета народных депутатов от 18.11.1992 № 301, согласно приложению.
2. Определить, что деятельность в границах территории объекта культурного наследия, указанного в пункте 1 настоящего постановления, осуществляется в соответствии с требованиями, предусмотренными статьями 5¹, 47³ Федерального закона от 25.06.2002 № 73-ФЗ.
3. Настоящее постановление вступает в силу со дня его официального опубликования.
4. Контроль за выполнением настоящего постановления возложить на заместителя председателя комитета по охране объектов культурного наследия Ростовской области – начальника отдела охраны объектов культурного наследия Коробову И.В.

Председатель комитета
по охране объектов культурного
наследия Ростовской области



И.В. Грунский

Приложение
к постановлению
комитета по охране объектов
культурного наследия
Ростовской области
от 25.09.2019 № 20/01-01/745

ГРАНИЦЫ

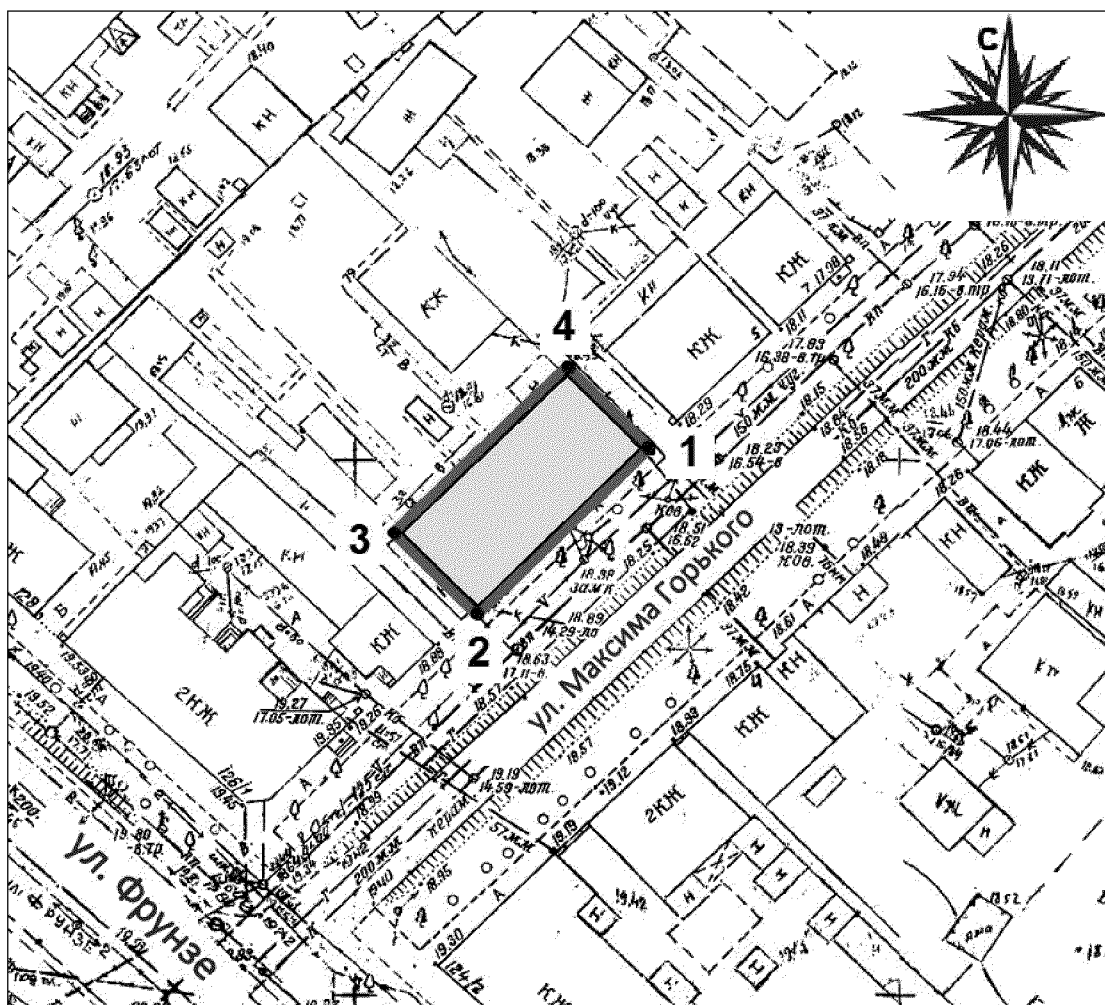
территории объекта культурного наследия регионального значения
«мемориальное здание, в котором находилась подпольная гектографическая
типография I городского комитета РСДРП» (уточненное наименование:
«Мемориальное здание, в котором находилась подпольная гектографическая
типография Городского комитета РСДРП»), расположенного по адресу: Ростовская
область, г. Таганрог, ул. Горького, 3 (местоположение: Ростовская область,
г. Таганрог, ул. Максима Горького, 3, литер А), состоящего на государственной
охране в соответствии с решением Малого Совета Ростовского областного Совета
народных депутатов от 18.11.1992 № 301 «О принятии на государственную охрану
памятников истории и культуры в Ростовской области»

1. Таблица координат характерных точек границ территории объекта
культурного наследия регионального значения «мемориальное здание, в котором
находилась подпольная гектографическая типография I городского комитета
РСДРП» (уточненное наименование: «Мемориальное здание, в котором находилась
подпольная гектографическая типография Городского комитета РСДРП»),
расположенного по адресу: Ростовская область, г. Таганрог, ул. Горького, 3
(местоположение: Ростовская область, г. Таганрог, ул. Максима Горького, 3, литер
А), состоящего на государственной охране в соответствии с решением Малого
Совета Ростовского областного Совета народных депутатов от 18.11.1992 № 301
«О принятии на государственную охрану памятников истории
и культуры в Ростовской области»

Объект культурного наследия регионального значения «мемориальное здание,
в котором находилась подпольная гектографическая типография I городского
комитета РСДРП» (уточненное наименование: «Мемориальное здание, в котором
находилась подпольная гектографическая типография Городского комитета РСДРП») расположен по адресу: Ростовская область, г. Таганрог, ул. Горького, 3 (местоположение: Ростовская область, г. Таганрог, ул. Максима Горького, 3, литер А), состоит на государственной охране в соответствии с решением Малого Совета Ростовского областного Совета народных депутатов от 18.11.1992 № 301 (далее – объект культурного наследия).

Обозначение (номер) характерной точки	Координаты характерных точек во Всемирной геодезической системе координат (WGS-84)		Координаты характерных точек в местной системе координат (МСК)	
	Северной широты	Восточной долготы	X	Y
Точка 1	47°13'27.10	38°54'45.49	421634.57	1370494.01
Точка 2	47°13'26.57	38°54'44.66	421618.21	1370476.82
Точка 3	47°13'26.80	38°54'44.33	421625.13	1370469.88
Точка 4	47°13'27.32	38°54'45.16	421641.49	1370487.07

2. Схема границ территории объекта культурного наследия



Условные обозначения:



– объект культурного наследия;




– границы территории объекта культурного наследия;

1 – 4

– характерные точки границ территории объекта культурного наследия.

Председатель комитета
по охране объектов культурного
наследия Ростовской области



И.В. Грунский