



КОМИТЕТ ПО ОХРАНЕ ОБЪЕКТОВ КУЛЬТУРНОГО НАСЛЕДИЯ РОСТОВСКОЙ ОБЛАСТИ

ПОСТАНОВЛЕНИЕ

от 25.09.2019 № 20/01-01/736

г. Ростов-на-Дону

Об утверждении границ территории объекта культурного наследия регионального значения «мемориальное здание (ж.д.)» (уточненное наименование: «Дом полковника А.Г. Реми»)

В соответствии со статьей 3¹ Федерального закона от 25.06.2002 № 73-ФЗ «Об объектах культурного наследия (памятниках истории и культуры) народов Российской Федерации», на основании проекта границ территории объекта культурного наследия регионального значения «мемориальное здание (ж.д.)» (уточненное наименование: «Дом полковника А.Г. Реми»), решения Малого Совета Ростовского областного Совета народных депутатов от 18.11.1992 № 301 «О принятии на государственную охрану памятников истории и культуры в Ростовской области» комитет по охране объектов культурного наследия Ростовской области **п о с т а н о в л я е т**:


1. Утвердить границы территории объекта культурного наследия регионального значения «мемориальное здание (ж.д.)» (уточненное наименование: «Дом полковника А.Г. Реми»), расположенного по адресу: Ростовская область, г. Таганрог, ул. Греческая, 88 (местоположение: Ростовская область, г. Таганрог, ул. Греческая, 88, литер А), состоящего на государственной охране в соответствии с решением Малого Совета Ростовского областного Совета народных депутатов от 18.11.1992 № 301, согласно приложению.

2. Определить, что деятельность в границах территории объекта культурного наследия, указанного в пункте 1 настоящего постановления, осуществляется в соответствии с требованиями, предусмотренными статьями 5¹, 47³ Федерального закона от 25.06.2002 № 73-ФЗ.

3. Настоящее постановление вступает в силу со дня его официального опубликования.

4. Контроль за выполнением настоящего постановления возложить на заместителя председателя комитета по охране объектов культурного наследия Ростовской области – начальника отдела охраны объектов культурного наследия Коробову И.В.

Председатель комитета
по охране объектов культурного
наследия Ростовской области



И.В. Грунский

Приложение
к постановлению
комитета по охране объектов
культурного наследия
Ростовской области
от 25.09.2019 № 20/01-01/736

ГРАНИЦЫ

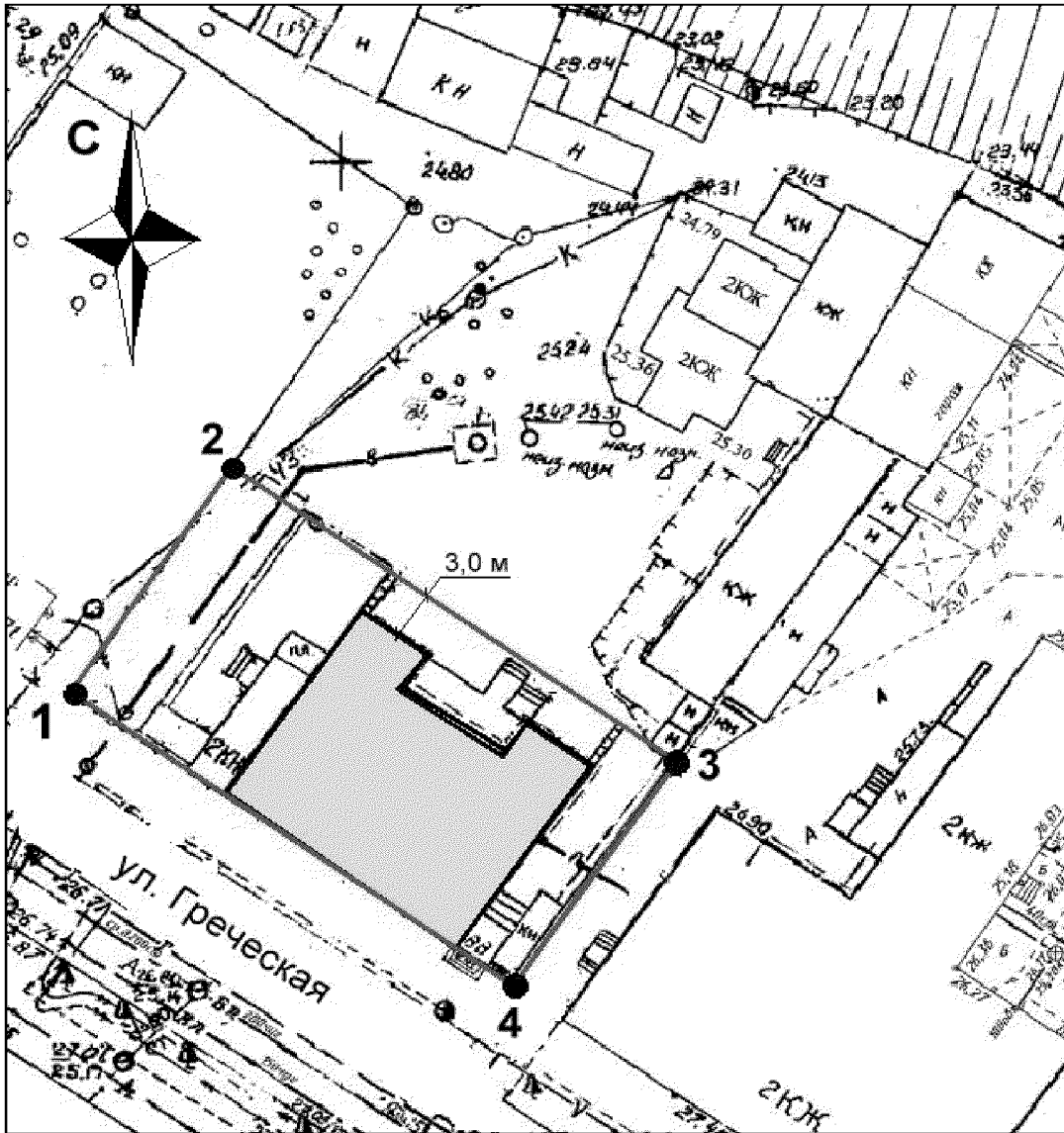
территории объекта культурного наследия регионального значения
«мемориальное здание (ж.д.)» (уточненное наименование: «Дом полковника
А.Г. Реми»), расположенного по адресу: Ростовская область, г. Таганрог,
ул. Греческая, 88 (местоположение: Ростовская область, г. Таганрог, ул. Греческая,
88, литер А), состоящего на государственной охране в соответствии решением
Малого Совета Ростовского областного Совета народных депутатов от 18.11.1992
№ 301 «О принятии на государственную охрану памятников истории и культуры
в Ростовской области»

1. Таблица координат характерных точек границ территории объекта
культурного наследия регионального значения «мемориальное здание (ж.д.)»
(уточненное наименование: «Дом полковника А.Г. Реми»), расположенного
по адресу: Ростовская область, г. Таганрог, ул. Греческая, 88 (местоположение:
Ростовская область, г. Таганрог, ул. Греческая, 88, литер А), состоящего
на государственной охране в соответствии с решением Малого Совета Ростовского
областного Совета народных депутатов от 18.11.1992 № 301 «О принятии
на государственную охрану памятников истории и культуры в Ростовской области»

Объект культурного наследия регионального значения «мемориальное здание (ж.д.)» (уточненное наименование: «Дом полковника А.Г. Реми») расположен по адресу: Ростовская область, г. Таганрог, ул. Греческая, 88 (местоположение: Ростовская область, г. Таганрог, ул. Греческая, 88, литер А), состоит на государственной охране в соответствии с решением Малого Совета Ростовского областного Совета народных депутатов от 18.11.1992 № 301 (далее – объект культурного наследия).

Обозначение (номер) характерной точки	Координаты характерных точек во Всемирной геодезической системе координат (WGS-84)		Координаты характерных точек в местной системе координат (МСК)	
	Северной широты	Восточной долготы	X	Y
Точка 1	47°12'55.14	38°55'54.73	420665.35	1371962.84
Точка 2	47°12'55.66	38°55'55.23	420681.29	1371973.18
Точка 3	47°12'55.03	38°55'56.57	420662.33	1372001.54
Точка 4	47°12'54.53	38°55'56.05	420646.71	1371990.73

2. Схема границ территории объекта культурного наследия



Условные обозначения:



– объект культурного наследия;




– границы территории объекта культурного наследия;

1 – 4

– характерные точки границ территории объекта культурного наследия.

Председатель комитета
по охране объектов культурного
наследия Ростовской области



И.В. Грунский