



КОМИТЕТ ПО ОХРАНЕ ОБЪЕКТОВ КУЛЬТУРНОГО НАСЛЕДИЯ РОСТОВСКОЙ ОБЛАСТИ

ПОСТАНОВЛЕНИЕ

от 25.09.2019 № 20/01-01/739

г. Ростов-на-Дону

Об утверждении границ территории объекта культурного наследия регионального значения «мемориальное здание (ж.д.)» (уточненное наименование: «Доходный дом И.Н. Ножникова»)

В соответствии со статьей 3¹ Федерального закона от 25.06.2002 № 73-ФЗ «Об объектах культурного наследия (памятниках истории и культуры) народов Российской Федерации», на основании проекта границ территории объекта культурного наследия регионального значения «мемориальное здание (ж.д.)» (уточненное наименование: «Доходный дом И.Н. Ножникова»), решения Малого Совета Ростовского областного Совета народных депутатов от 18.11.1992 № 301 «О принятии на государственную охрану памятников истории и культуры в Ростовской области» комитет по охране объектов культурного наследия Ростовской области **п о с т а н о в л я е т**:


1. Утвердить границы территории объекта культурного наследия регионального значения «мемориальное здание (ж.д.)» (уточненное наименование: «Доходный дом И.Н. Ножникова»), расположенного по адресу: Ростовская область, г. Таганрог, ул. Греческая, 82 (местоположение: Ростовская область, г. Таганрог, ул. Греческая, 82, литеры А, а), состоящего на государственной охране в соответствии с решением Малого Совета Ростовского областного Совета народных депутатов от 18.11.1992 № 301, согласно приложению.

2. Определить, что деятельность в границах территории объекта культурного наследия, указанного в пункте 1 настоящего постановления, осуществляется в соответствии с требованиями, предусмотренными статьями 5¹, 47³ Федерального закона от 25.06.2002 № 73-ФЗ.

3. Настоящее постановление вступает в силу со дня его официального опубликования.

4. Контроль за выполнением настоящего постановления возложить на заместителя председателя комитета по охране объектов культурного наследия Ростовской области – начальника отдела охраны объектов культурного наследия Коробову И.В.

Председатель комитета
по охране объектов культурного
наследия Ростовской области



И.В. Грунский

Приложение
к постановлению
комитета по охране объектов
культурного наследия
Ростовской области
от 25.09.2019 № 20/01-01/739

ГРАНИЦЫ

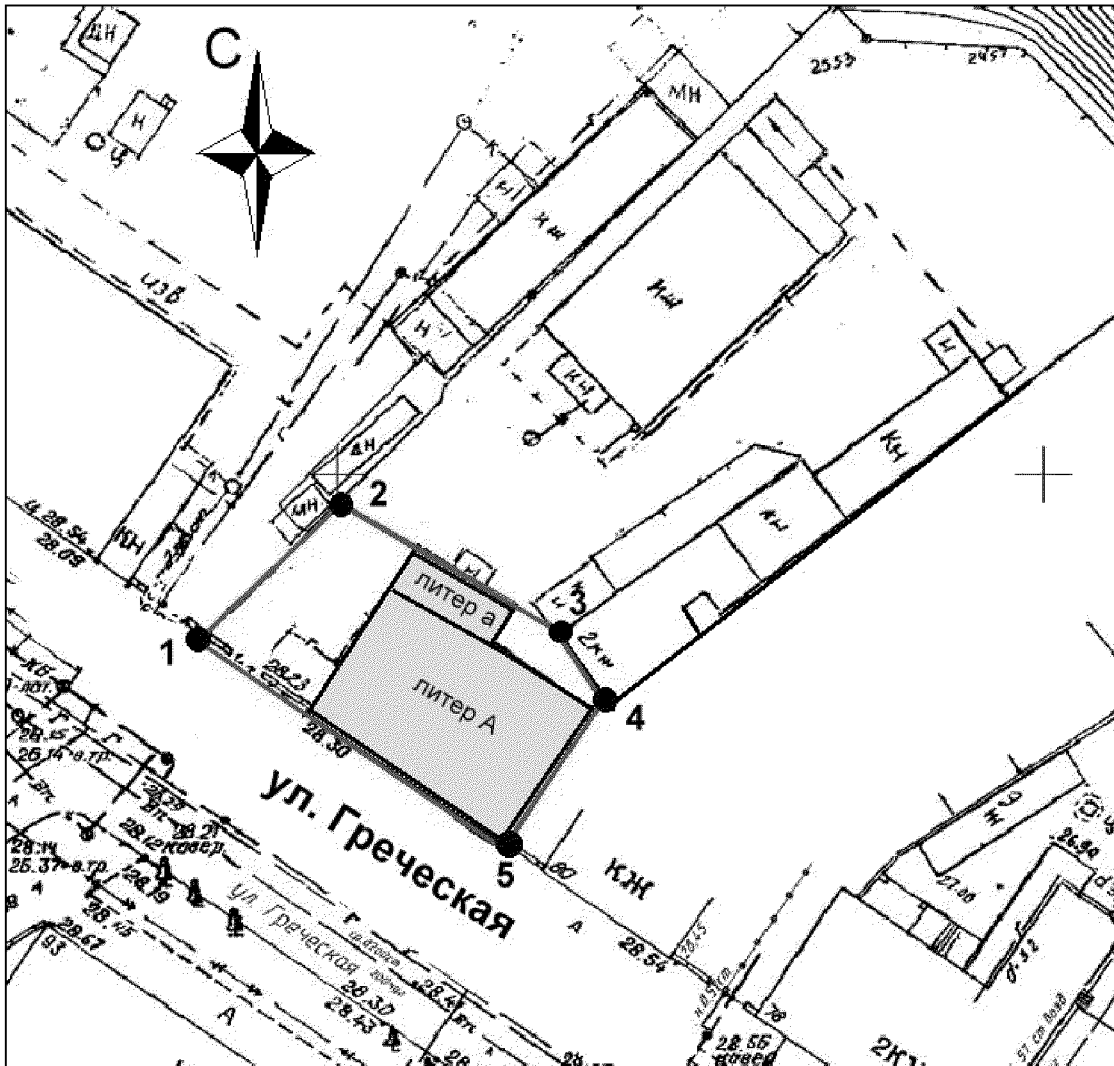
территории объекта культурного наследия регионального значения
«мемориальное здание (ж.д.)» (уточненное наименование: «Доходный дом
И.Н. Ножникова»), расположенного по адресу: Ростовская область, г. Таганрог,
ул. Греческая, 82 (местоположение: Ростовская область,
г. Таганрог, ул. Греческая, 82, литеры А, а), состоящего на государственной
охране в соответствии решением Малого Совета Ростовского областного Совета
народных депутатов от 18.11.1992 № 301 «О принятии на государственную охрану
памятников истории и культуры в Ростовской области»

1. Таблица координат характерных точек границ территории объекта культурного наследия регионального значения «мемориальное здание (ж.д.)» (уточненное наименование: «Доходный дом И.Н. Ножникова»), расположенного по адресу: Ростовская область, г. Таганрог, ул. Греческая, 82 (местоположение: Ростовская область, г. Таганрог, ул. Греческая, 82, литеры А, а), состоящего на государственной охране в соответствии с решением Малого Совета Ростовского областного Совета народных депутатов от 18.11.1992 № 301 «О принятии на государственную охрану памятников истории и культуры в Ростовской области»

Объект культурного наследия регионального значения «мемориальное здание (ж.д.)» (уточненное наименование: «Доходный дом И.Н. Ножникова») расположен по адресу: Ростовская область, г. Таганрог, ул. Греческая, 82 (местоположение: Ростовская область, г. Таганрог, ул. Греческая, 82, литеры А, а), состоит на государственной охране в соответствии с решением Малого Совета Ростовского областного Совета народных депутатов от 18.11.1992 № 301 (далее – объект культурного наследия).

Обозначение (номер) характерной точки	Координаты характерных точек во Всемирной геодезической системе координат (WGS-84)		Координаты характерных точек в местной системе координат (МСК)	
	Северной широты	Восточной долготы	X	Y
Точка 1	47°12'52.74	38°55'59.82	420592.50	1372070.76
Точка 2	47°12'53.06	38°56'00.39	420602.45	1372082.67
Точка 3	47°12'52.77	38°56'01.03	420593.76	1372096.21
Точка 4	47°12'52.59	38°56'01.19	420588.06	1372099.58
Точка 5	47°12'52.29	38°56'00.88	420578.72	1372093.15

2. Схема границ территории объекта культурного наследия



Условные обозначения:



– объект культурного наследия;




– границы территории объекта культурного наследия;

1 – 5

– характерные точки границ территории объекта культурного наследия.

Председатель комитета
по охране объектов культурного
наследия Ростовской области



И.В. Грунский