



## КОМИТЕТ ПО ОХРАНЕ ОБЪЕКТОВ КУЛЬТУРНОГО НАСЛЕДИЯ РОСТОВСКОЙ ОБЛАСТИ

### ПОСТАНОВЛЕНИЕ

от 23.09.2019 № 20/01-01/718

г. Ростов-на-Дону

#### Об утверждении границ территории объекта культурного наследия регионального значения «мемориальное здание (детский сад)»

В соответствии со статьей 3<sup>1</sup> Федерального закона от 25.06.2002 № 73-ФЗ «Об объектах культурного наследия (памятниках истории и культуры) народов Российской Федерации», на основании проекта границ территории объекта культурного наследия регионального значения «мемориальное здание (детский сад)», решения Малого Совета Ростовского областного Совета народных депутатов от 18.11.1992 № 301 «О принятии на государственную охрану памятников истории и культуры в Ростовской области» комитет по охране объектов культурного наследия Ростовской области **п о с т а н о в л я е т**:


1. Утвердить границы территории объекта культурного наследия регионального значения «мемориальное здание (детский сад)», расположенного по адресу: Ростовская область, г. Таганрог, ул. Греческая, 36, 38 (местоположение: Ростовская область, г. Таганрог, ул. Греческая, 38/9, пер. Некрасовский, литеры А, А3), состоящего на государственной охране в соответствии с решением Малого Совета Ростовского областного Совета народных депутатов от 18.11.1992 № 301, согласно приложению.

2. Определить, что деятельность в границах территории объекта культурного наследия, указанного в пункте 1 настоящего постановления, осуществляется в соответствии с требованиями, предусмотренными статьями 5<sup>1</sup>, 47<sup>3</sup> Федерального закона от 25.06.2002 № 73-ФЗ.

3. Настоящее постановление вступает в силу со дня его официального опубликования.

4. Контроль за выполнением настоящего постановления возложить на заместителя председателя комитета по охране объектов культурного наследия Ростовской области – начальника отдела охраны объектов культурного наследия Коробову И.В.

Председатель комитета  
по охране объектов культурного  
наследия Ростовской области



И.В. Грунский

Приложение  
к постановлению  
комитета по охране объектов  
культурного наследия  
Ростовской области  
от 23.09.2019 № 20/01-01/718

**ГРАНИЦЫ**

территории объекта культурного наследия регионального значения «мемориальное здание (детский сад)», расположенного по адресу: Ростовская область, г. Таганрог, ул. Греческая, 36, 38 (местоположение: Ростовская область, г. Таганрог, ул. Греческая, 38/9, пер. Некрасовский, литеры А, А3), состоящего на государственной охране в соответствии с решением Малого Совета Ростовского областного Совета народных депутатов от 18.11.1992 № 301 «О принятии на государственную охрану памятников истории и культуры в Ростовской области»

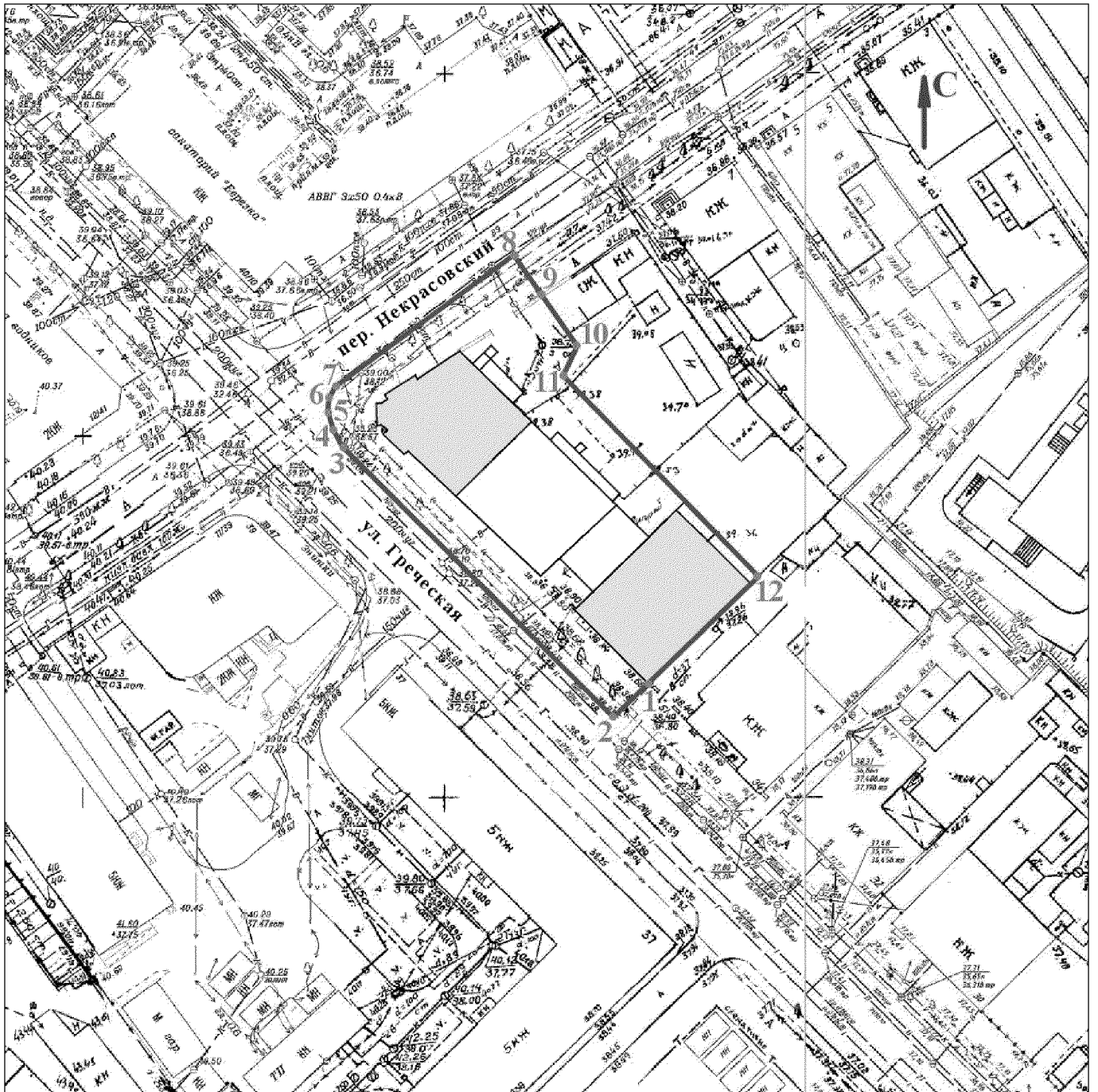
1. Таблица координат характерных точек границ территории объекта культурного наследия регионального значения «мемориальное здание (детский сад)», расположенного по адресу: Ростовская область, г. Таганрог, ул. Греческая, 36, 38 (местоположение: Ростовская область, г. Таганрог, ул. Греческая, 38/9, пер. Некрасовский, литеры А, А3), состоящего на государственной охране в соответствии с решением Малого Совета Ростовского областного Совета народных депутатов от 18.11.1992 № 301 «О принятии на государственную охрану памятников истории и культуры в Ростовской области»

Объект культурного наследия регионального значения «мемориальное здание (детский сад)» расположен по адресу: Ростовская область, г. Таганрог, ул. Греческая, 36, 38 (местоположение: Ростовская область, г. Таганрог, ул. Греческая, 38/9, пер. Некрасовский, литеры А, А3), состоит на государственной охране в соответствии с решением Малого Совета Ростовского областного Совета народных депутатов от 18.11.1992 № 301 (далее – объект культурного наследия).



Обозначение (номер) характерной точки	Координаты характерных точек во Всемирной геодезической системе координат (WGS-84)		Координаты характерных точек в местной системе координат (МСК)	
	Северной широты	Восточной долготы	X	Y
Точка 1	47°12'30.97	38°56'32.54	419928.62	1372767.48
Точка 2	47°12'30.82	38°56'32.31	419923.80	1372762.67
Точка 3	47°12'32.03	38°56'30.53	419960.74	1372724.72
Точка 4	47°12'32.11	38°56'30.46	419963.08	1372723.25
Точка 5	47°12'32.18	38°56'30.43	419965.45	1372722.57
Точка 6	47°12'32.25	38°56'30.43	419967.58	1372722.60

Точка 7	47°12'32.30	38°56'30.48	419969.09	1372723.60
Точка 8	47°12'32.89	38°56'31.65	419987.68	1372748.06
Точка 9	47°12'32.71	38°56'31.83	419982.08	1372751.93
Точка 10	47°12'32.50	38°56'32.06	419975.55	1372756.73
Точка 11	47°12'32.35	38°56'31.95	419971.00	1372754.59
Точка 12	47°12'31.43	38°56'33.23	419942.99	1372781.92


## 2. Схема границ территории объекта культурного наследия



Условные обозначения:

-  – объект культурного наследия;
-  – границы территории объекта культурного наследия;
- 1 – 12** – характерные точки границ территории объекта культурного наследия.

Председатель комитета  
по охране объектов культурного  
наследия Ростовской области



И.В. Грунский