



КОМИТЕТ ПО ОХРАНЕ ОБЪЕКТОВ КУЛЬТУРНОГО НАСЛЕДИЯ РОСТОВСКОЙ ОБЛАСТИ

ПОСТАНОВЛЕНИЕ

от 23.09.2019 № 20/01-01/713

г. Ростов-на-Дону

**Об утверждении границ территории
объекта культурного наследия регионального значения
«место дома, где жил Герой Советского Союза один из руководителей
таганрогского подполья в годы ВОВ» (уточненное наименование:
«Место дома, в котором жил организатор и руководитель таганрогского
комсомольского подполья в годы Великой Отечественной войны, герой
Советского Союза – Семен Григорьевич Морозов»)**

В соответствии со статьей 3¹ Федерального закона от 25.06.2002 № 73-ФЗ «Об объектах культурного наследия (памятниках истории и культуры) народов Российской Федерации», на основании проекта границ территории объекта культурного наследия регионального значения «место дома, где жил Герой Советского Союза один из руководителей таганрогского подполья в годы ВОВ» (уточненное наименование: «Место дома, в котором жил организатор и руководитель таганрогского комсомольского подполья в годы Великой Отечественной войны герой Советского Союза – Семен Григорьевич Морозов»), решения Малого Совета Ростовского областного Совета народных депутатов от 18.11.1992 № 301 «О принятии на государственную охрану памятников истории и культуры в Ростовской области» комитет по охране объектов культурного наследия Ростовской области **п о с т а н о в л я е т:**


1. Утвердить границы территории объекта культурного наследия регионального значения «место дома, где жил Герой Советского Союза один из руководителей таганрогского подполья в годы ВОВ» (уточненное наименование «Место дома, в котором жил организатор и руководитель таганрогского комсомольского подполья в годы Великой Отечественной войны герой Советского Союза – Семен Григорьевич Морозов»), расположенного по адресу: Ростовская область, Таганрог, ул. Канатная, 22 (местоположение: Ростовская область, г. Таганрог, ул. Канатная, 22, лит. А), состоящего на государственной охране в соответствии с решением Малого Совета Ростовского областного Совета народных депутатов от 18.11.1992 № 301, согласно приложению.

2. Определить, что деятельность в границах территории объекта культурного наследия, указанного в пункте 1 настоящего постановления, осуществляется в соответствии с требованиями, предусмотренными статьями 5¹, 47³ Федерального закона от 25.06.2002 № 73-ФЗ.

3. Настоящее постановление вступает в силу со дня его официального опубликования.

4. Контроль за выполнением настоящего постановления возложить на заместителя председателя комитета по охране объектов культурного наследия Ростовской области – начальника отдела охраны объектов культурного наследия Коробову И.В.

Председатель комитета
по охране объектов культурного
наследия Ростовской области



И.В. Грунский

Приложение
к постановлению
комитета по охране объектов
культурного наследия
Ростовской области
от 23.09.2019 № 20/01-01/713

ГРАНИЦЫ

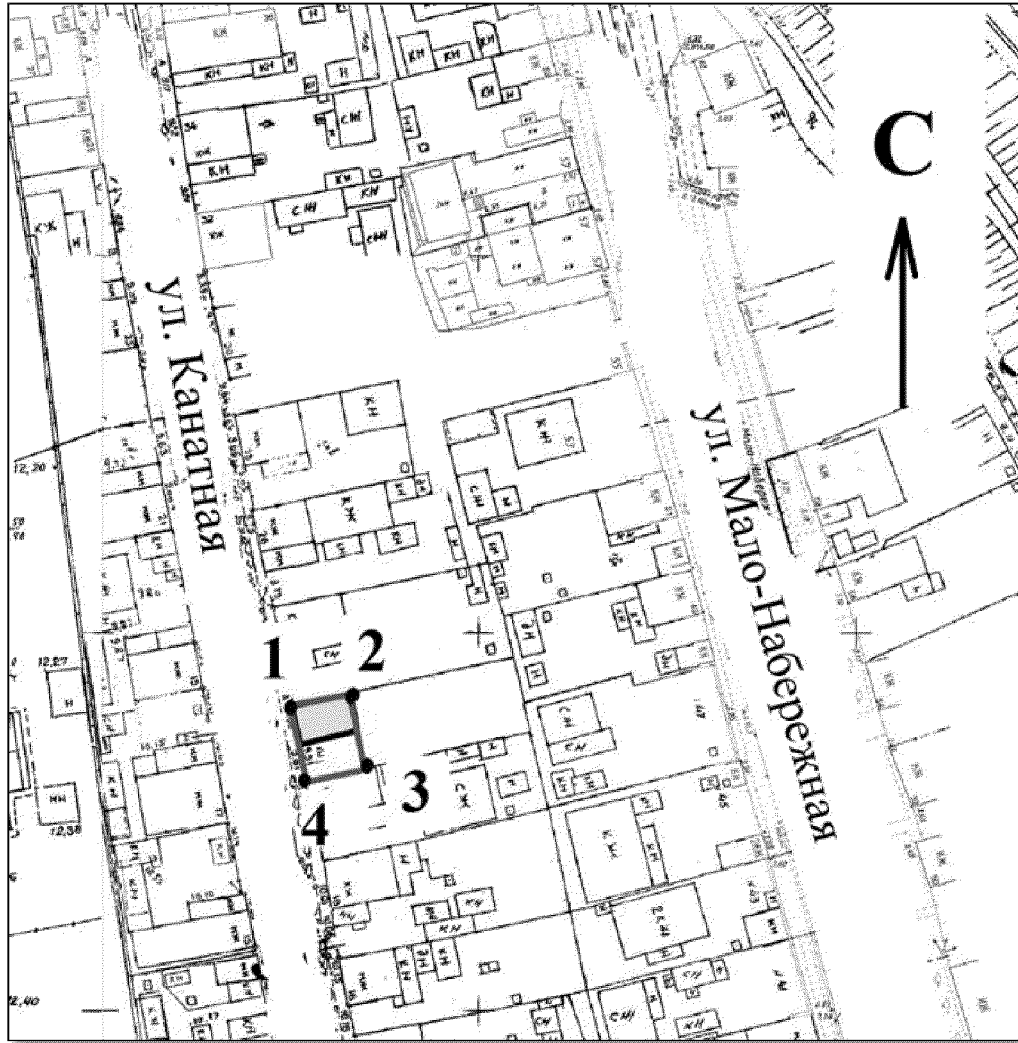
территории объекта культурного наследия регионального значения «место дома, где жил Герой Советского Союза один из руководителей таганрогского подполья в годы ВОВ» (уточненное наименование: «Место дома, в котором жил организатор и руководитель таганрогского комсомольского подполья в годы Великой Отечественной войны герой Советского Союза – Семен Григорьевич Морозов»), расположенного по адресу: Ростовская область, Таганрог, ул. Канатная, 22 (местоположение: Ростовская область, г. Таганрог, ул. Канатная, 22, лит. А), состоящего на государственной охране в соответствии с решением Малого Совета Ростовского областного Совета народных депутатов от 18.11.1992 № 301 «О принятии на государственную охрану памятников истории и культуры в Ростовской области»

1. Таблица координат характерных точек границ территории объекта культурного наследия регионального значения «место дома, где жил Герой Советского Союза один из руководителей таганрогского подполья в годы ВОВ» (уточненное наименование: «Место дома, в котором жил организатор и руководитель таганрогского комсомольского подполья в годы Великой Отечественной войны герой Советского Союза – Семен Григорьевич Морозов»), расположенного по адресу: Ростовская область, Таганрог, ул. Канатная, 22 (местоположение: Ростовская область, г. Таганрог, ул. Канатная, 22, лит. А), состоящего на государственной охране в соответствии с решением Малого Совета Ростовского областного Совета народных депутатов от 18.11.1992 № 301 «О принятии на государственную охрану памятников истории и культуры в Ростовской области»


Объект культурного наследия регионального значения «место дома, где жил Герой Советского Союза один из руководителей таганрогского подполья в годы ВОВ» (уточненное наименование: «Место дома, в котором жил организатор и руководитель таганрогского комсомольского подполья в годы Великой Отечественной войны герой Советского Союза – Семен Григорьевич Морозов») расположен по адресу: Ростовская область, Таганрог, ул. Канатная, 22 (местоположение: Ростовская область, г. Таганрог, ул. Канатная, 22, лит. А), состоит на государственной охране в соответствии с решением Малого Совета Ростовского областного Совета народных депутатов от 18.11.1992 № 301 (далее – объект культурного наследия).

Обозначение (номер) характерной точки	Координаты характерных точек во Всемирной геодезической системе координат (WGS-84)		Координаты характерных точек в местной системе координат (МСК)	
	Северной широты	Восточной долготы	X	Y
Точка 1	47°13'13.87	38°55'47.22	421241.67	1371797.63
Точка 2	47°13'13.92	38°55'47.57	421243.23	1371804.97
Точка 3	47°13'13.60	38°55'47.67	421233.38	1371807.20
Точка 4	47°13'13.55	38°55'47.32	421231.82	1371799.86

2. Схема границ территории объекта культурного наследия



Условные обозначения:



– объект культурного наследия;




– границы территории объекта культурного наследия;

1 – 4

– характерные точки границ территории объекта культурного наследия.

Председатель комитета
по охране объектов культурного
наследия Ростовской области



И.В. Грунский