



КОМИТЕТ ПО ОХРАНЕ ОБЪЕКТОВ КУЛЬТУРНОГО НАСЛЕДИЯ РОСТОВСКОЙ ОБЛАСТИ

ПОСТАНОВЛЕНИЕ

от 23.09.2019 № 20/01-01/710

г. Ростов-на-Дону

**Об утверждении границ территории
объекта культурного наследия регионального значения
«мемориальное здание, в котором размещался опорный пункт красногвардейцев
в дни январского восстания» (уточненное наименование:
«Доходный дом А. Белова, III-я четв. XIX в.»)**

В соответствии со статьей 3¹ Федерального закона от 25.06.2002 № 73-ФЗ «Об объектах культурного наследия (памятниках истории и культуры) народов Российской Федерации», на основании проекта границ территории объекта культурного наследия регионального значения «мемориальное здание, в котором размещался опорный пункт красногвардейцев в дни январского восстания» (уточненное наименование: «Доходный дом А. Белова, III-я четв. XIX в.»), решения Малого Совета Ростовского областного Совета народных депутатов от 18.11.1992 № 301 «О принятии на государственную охрану памятников истории и культуры в Ростовской области» комитет по охране объектов культурного наследия Ростовской области **п о с т а н о в л я е т**:


1. Утвердить границы территории объекта культурного наследия регионального значения «мемориальное здание, в котором размещался опорный пункт красногвардейцев в дни январского восстания» (уточненное наименование: «Доходный дом А. Белова, III-я четв. XIX в.»), расположенного по адресу: Ростовская область, г. Таганрог, ул. Октябрьская, 35 (местоположение: Ростовская область, г. Таганрог, ул. Октябрьская, 35, литер А), состоящего на государственной охране в соответствии с решением Малого Совета Ростовского областного Совета народных депутатов от 18.11.1992 № 301, согласно приложению.

2. Определить, что деятельность в границах территории объекта культурного наследия, указанного в пункте 1 настоящего постановления, осуществляется в соответствии с требованиями, предусмотренными статьями 5¹, 47³ Федерального закона от 25.06.2002 № 73-ФЗ.

3. Настоящее постановление вступает в силу со дня его официального опубликования.

4. Контроль за выполнением настоящего постановления возложить на заместителя председателя комитета по охране объектов культурного наследия Ростовской области – начальника отдела охраны объектов культурного наследия Коровову И.В.

Председатель комитета
по охране объектов культурного
наследия Ростовской области



И.В. Грунский

Приложение
к постановлению
комитета по охране объектов
культурного наследия
Ростовской области
от 23.09.2019 № 20/01-01/710

ГРАНИЦЫ

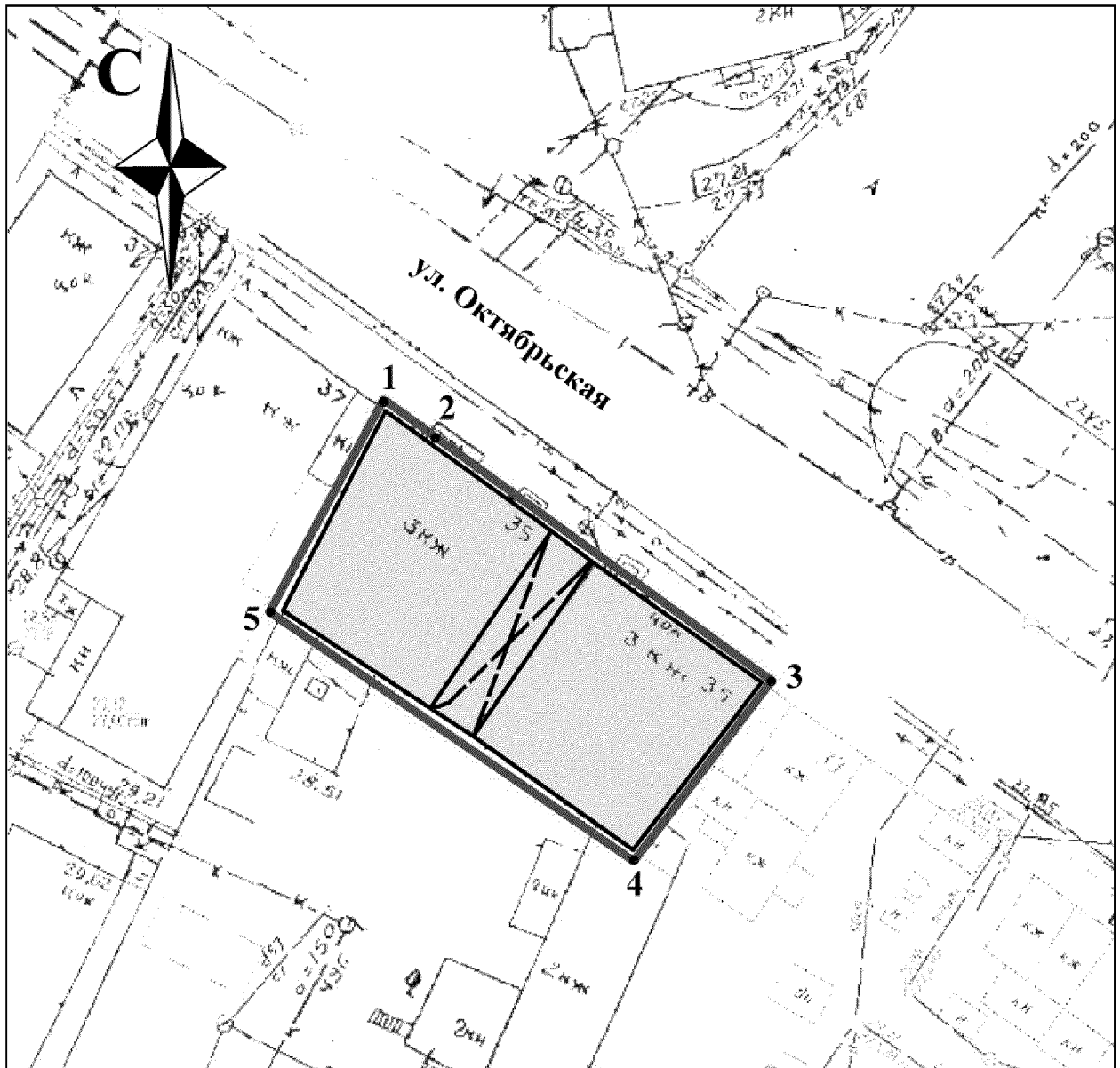
территории объекта культурного наследия регионального значения «мемориальное здание, в котором размещался опорный пункт красногвардейцев в дни январского восстания» (уточненное наименование: «Доходный дом А. Белова, III-я четв. XIX в.»), расположенного по адресу: Ростовская область, г. Таганрог, ул. Октябрьская, 35 (местоположение: Ростовская область, г. Таганрог, ул. Октябрьская, 35, литер А), состоящего на государственной охране в соответствии с решением Малого Совета Ростовского областного Совета народных депутатов от 18.11.1992 № 301 «О принятии на государственную охрану памятников истории и культуры в Ростовской области»

1. Таблица координат характерных точек границ территории объекта культурного наследия регионального значения «мемориальное здание, в котором размещался опорный пункт красногвардейцев в дни январского восстания» (уточненное наименование: «Доходный дом А. Белова, III-я четв. XIX в.»), расположенного по адресу: Ростовская область, г. Таганрог, ул. Октябрьская, 35 (местоположение: Ростовская область, г. Таганрог, ул. Октябрьская, 35, литер А), состоящего на государственной охране в соответствии с решением Малого Совета Ростовского областного Совета народных депутатов от 18.11.1992 № 301 «О принятии на государственную охрану памятников истории и культуры в Ростовской области»



Объект культурного наследия регионального значения «мемориальное здание, в котором размещался опорный пункт красногвардейцев в дни январского восстания» (уточненное наименование: «Доходный дом А. Белова, III-я четв. XIX в.») расположен по адресу: Ростовская область, г. Таганрог, ул. Октябрьская, 35 (местоположение: Ростовская область, г. Таганрог, ул. Октябрьская, 35, литер А), состоит на государственной охране в соответствии с решением Малого Совета Ростовского областного Совета народных депутатов от 18.11.1992 № 301 (далее – объект культурного наследия).

Обозначение (номер) характерной точки	Координаты характерных точек во Всемирной геодезической системе координат (WGS-84)		Координаты характерных точек в местной системе координат (МСК)	
	Северной широты	Восточной долготы	X	Y
Точка 1	47°13'10.91	38°54'47.07	421135.13	1370533.38
Точка 2	47°13'10.76	38°54'47.33	421130.64	1370538.87
Точка 3	47°13'10.32	38°54'48.25	421117.30	1370558.43
Точка 4	47°13'09.93	38°54'47.87	421104.98	1370550.52
Точка 5	47°13'10.45	38°54'46.73	421120.93	1370526.36


2. Схема границ территории объекта культурного наследия



Условные обозначения:

-  – объект культурного наследия;
-  – границы территории объекта культурного наследия;
- 1 – 5** – характерные точки границ территории объекта культурного наследия.

Председатель комитета
по охране объектов культурного
наследия Ростовской области



И.В. Грунский