



КОМИТЕТ ПО ОХРАНЕ ОБЪЕКТОВ КУЛЬТУРНОГО НАСЛЕДИЯ РОСТОВСКОЙ ОБЛАСТИ

ПОСТАНОВЛЕНИЕ

от 23.09.2019 № 20/01-01/716

г. Ростов-на-Дону

Об утверждении границ территории объекта культурного наследия регионального значения «мемориальное здание (ж.д.)» (уточненное наименование: «Домовладение М. Качони, II-я половина XIX в.»)

В соответствии со статьей 3¹ Федерального закона от 25.06.2002 № 73-ФЗ «Об объектах культурного наследия (памятниках истории и культуры) народов Российской Федерации», на основании проекта границ территории объекта культурного наследия регионального значения «мемориальное здание (ж.д.)» (уточненное наименование: «Домовладение М. Качони, II-я половина XIX в.»), решения Малого Совета Ростовского областного Совета народных депутатов от 18.11.1992 № 301 «О принятии на государственную охрану памятников истории и культуры в Ростовской области» комитет по охране объектов культурного наследия Ростовской области **п о с т а н о в л я е т**:


1. Утвердить границы территории объекта культурного наследия регионального значения «мемориальное здание (ж.д.)» (уточненное наименование: «Домовладение М. Качони, II-я половина XIX в.»), расположенного по адресу: Ростовская область, г. Таганрог, ул. Греческая, 47 (местоположение: Ростовская область, г. Таганрог, ул. Греческая, 47, литеры А, А3, а8, Б, Б1), состоящего на государственной охране в соответствии с решением Малого Совета Ростовского областного Совета народных депутатов от 18.11.1992 № 301, согласно приложению.

2. Определить, что деятельность в границах территории объекта культурного наследия, указанного в пункте 1 настоящего постановления, осуществляется в соответствии с требованиями, предусмотренными статьями 5¹, 47³ Федерального закона от 25.06.2002 № 73-ФЗ.

3. Настоящее постановление вступает в силу со дня его официального опубликования.

4. Контроль за выполнением настоящего постановления возложить на заместителя председателя комитета по охране объектов культурного наследия Ростовской области – начальника отдела охраны объектов культурного наследия Коробову И.В.

Председатель комитета
по охране объектов культурного
наследия Ростовской области



И.В. Грунский

Приложение
к постановлению
комитета по охране объектов
культурного наследия
Ростовской области
от 23.09.2019 № 20/01-01/716

ГРАНИЦЫ

территории объекта культурного наследия регионального значения
«мемориальное здание (ж.д.)» (уточненное наименование: «Домовладение М. Качони,
II-я половина XIX в.»), расположенного по адресу: Ростовская область, г. Таганрог,
ул. Греческая, 47 (местоположение: Ростовская область, г. Таганрог, ул. Греческая, 47,
литеры А, А3, а8, Б, Б1), состоящего на государственной охране в соответствии
с решением Малого Совета Ростовского областного Совета народных депутатов
от 18.11.1992 № 301 «О принятии на государственную охрану памятников истории
и культуры в Ростовской области»

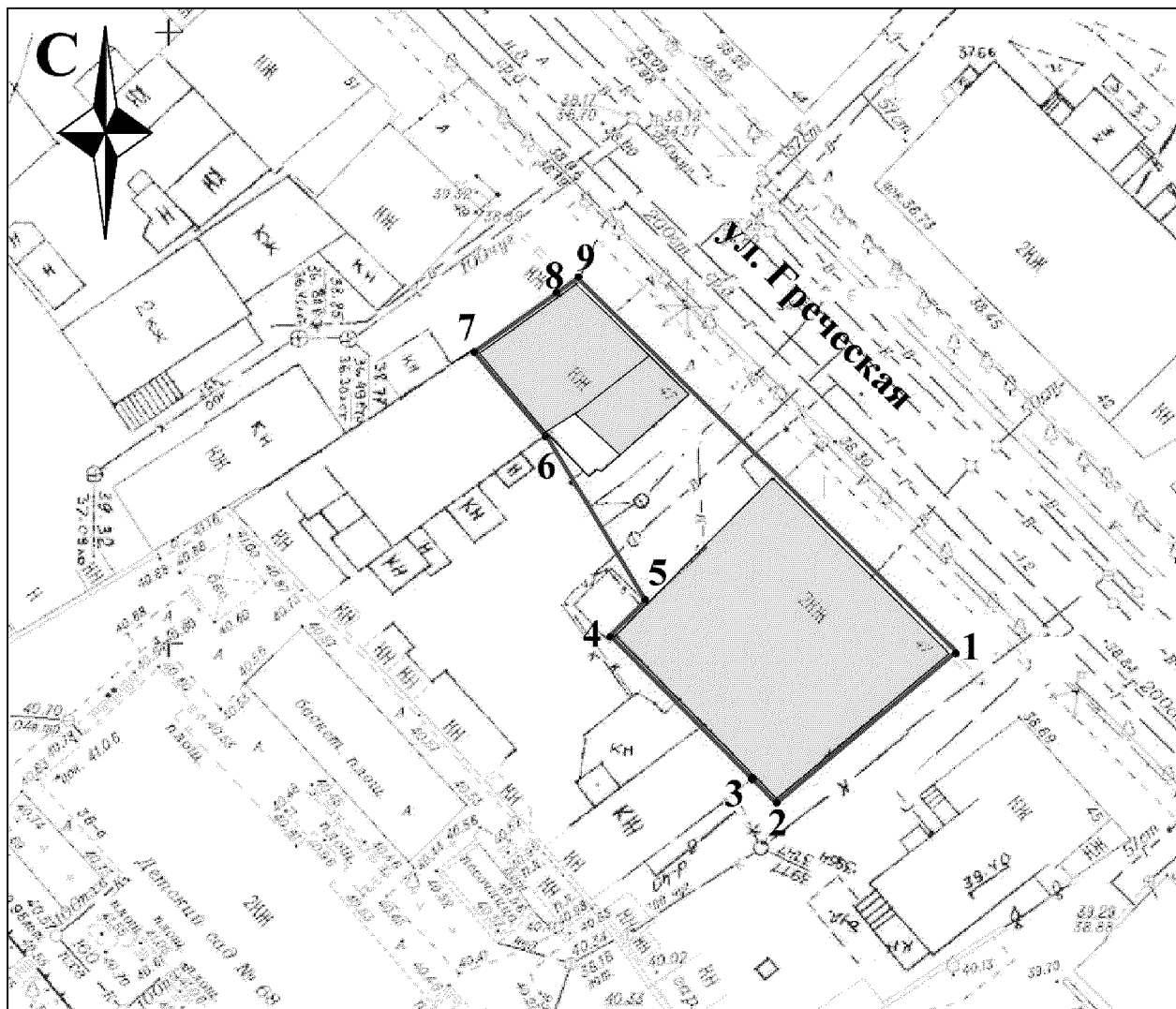
1. Таблица координат характерных точек границ территории объекта культурного наследия регионального значения «мемориальное здание (ж.д.)» (уточненное наименование: «Домовладение М. Качони, II-я половина XIX в.»), расположенного по адресу: Ростовская область, г. Таганрог, ул. Греческая, 47 (местоположение: Ростовская область, г. Таганрог, ул. Греческая, 47, литеры А, А3, а8, Б, Б1), состоящего на государственной охране в соответствии с решением Малого Совета Ростовского областного Совета народных депутатов от 18.11.1992 № 301 «О принятии на государственную охрану памятников истории и культуры в Ростовской области»

Объект культурного наследия регионального значения «мемориальное здание (ж.д.)» (уточненное наименование: «Домовладение М. Качони, II-я половина XIX в.») расположен по адресу: Ростовская область, г. Таганрог, ул. Греческая, 47 (местоположение: Ростовская область, г. Таганрог, ул. Греческая, 47, литеры А, А3, а8, Б, Б1), состоит на государственной охране в соответствии с решением Малого Совета Ростовского областного Совета народных депутатов от 18.11.1992 № 301 (далее – объект культурного наследия).


Обозначение (номер) характерной точки	Координаты характерных точек во Всемирной геодезической системе координат (WGS-84)		Координаты характерных точек в местной системе координат (МСК)	
	Северной широты	Восточной долготы	X	Y
Точка 1	47°12'33.69	38°56'27.03	420011.02	1372650.59
Точка 2	47°12'33.25	38°56'26.42	419997.45	1372637.86
Точка 3	47°12'33.33	38°56'26.30	419999.95	1372635.19
Точка 4	47°12'33.72	38°56'25.78	420011.63	1372624.11

Точка 5	47°12'33.80	38°56'25.89	420014.29	1372626.58
Точка 6	47°12'34.25	38°56'25.49	420028.15	1372617.87
Точка 7	47°12'34.48	38°56'25.26	420035.06	1372612.87
Точка 8	47°12'34.59	38°56'25.50	420038.42	1372617.99
Точка 9	47°12'34.65	38°56'25.63	420040.31	1372620.61

2. Схема границ территории объекта культурного наследия



Условные обозначения:



– объект культурного наследия;



– границы территории объекта культурного наследия;

1 – 9

– характерные точки границ территории объекта культурного наследия.

Председатель комитета
по охране объектов культурного
наследия Ростовской области



И.В. Грунский