



КОМИТЕТ ПО ОХРАНЕ ОБЪЕКТОВ КУЛЬТУРНОГО НАСЛЕДИЯ РОСТОВСКОЙ ОБЛАСТИ

ПОСТАНОВЛЕНИЕ

от 23.09.2019 № 20/01-01/711

г. Ростов-на-Дону

Об утверждении границ территории объекта культурного наследия регионального значения «Дом Покровского»

В соответствии со статьей 3¹ Федерального закона от 25.06.2002 № 73-ФЗ «Об объектах культурного наследия (памятниках истории и культуры) народов Российской Федерации», на основании проекта границ территории объекта культурного наследия регионального значения «Дом Покровского», решения Малого Совета Ростовского областного Совета народных депутатов от 18.11.1992 № 301 «О принятии на государственную охрану памятников истории и культуры в Ростовской области» комитет по охране объектов культурного наследия Ростовской области **п о с т а н о в л я е т**:


1. Утвердить границы территории объекта культурного наследия регионального значения «Дом Покровского», расположенного по адресу: Ростовская область, г. Таганрог, Комсомольский бульвар, 43 (местоположение: Ростовская область, г. Таганрог, Комсомольский бульвар, 43, литеры А, А1), состоящего на государственной охране в соответствии с решением Малого Совета Ростовского областного Совета народных депутатов от 18.11.1992 № 301, согласно приложению.

2. Определить, что деятельность в границах территории объекта культурного наследия, указанного в пункте 1 настоящего постановления, осуществляется в соответствии с требованиями, предусмотренными статьями 5¹, 47³ Федерального закона от 25.06.2002 № 73-ФЗ.

3. Настоящее постановление вступает в силу со дня его официального опубликования.

4. Контроль за выполнением настоящего постановления возложить на заместителя председателя комитета по охране объектов культурного наследия Ростовской области – начальника отдела охраны объектов культурного наследия Коробову И.В.

Председатель комитета
по охране объектов культурного
наследия Ростовской области



И.В. Грунский

Приложение
к постановлению
комитета по охране объектов
культурного наследия
Ростовской области
от 23.09.2019 № 20/01-01/711

ГРАНИЦЫ

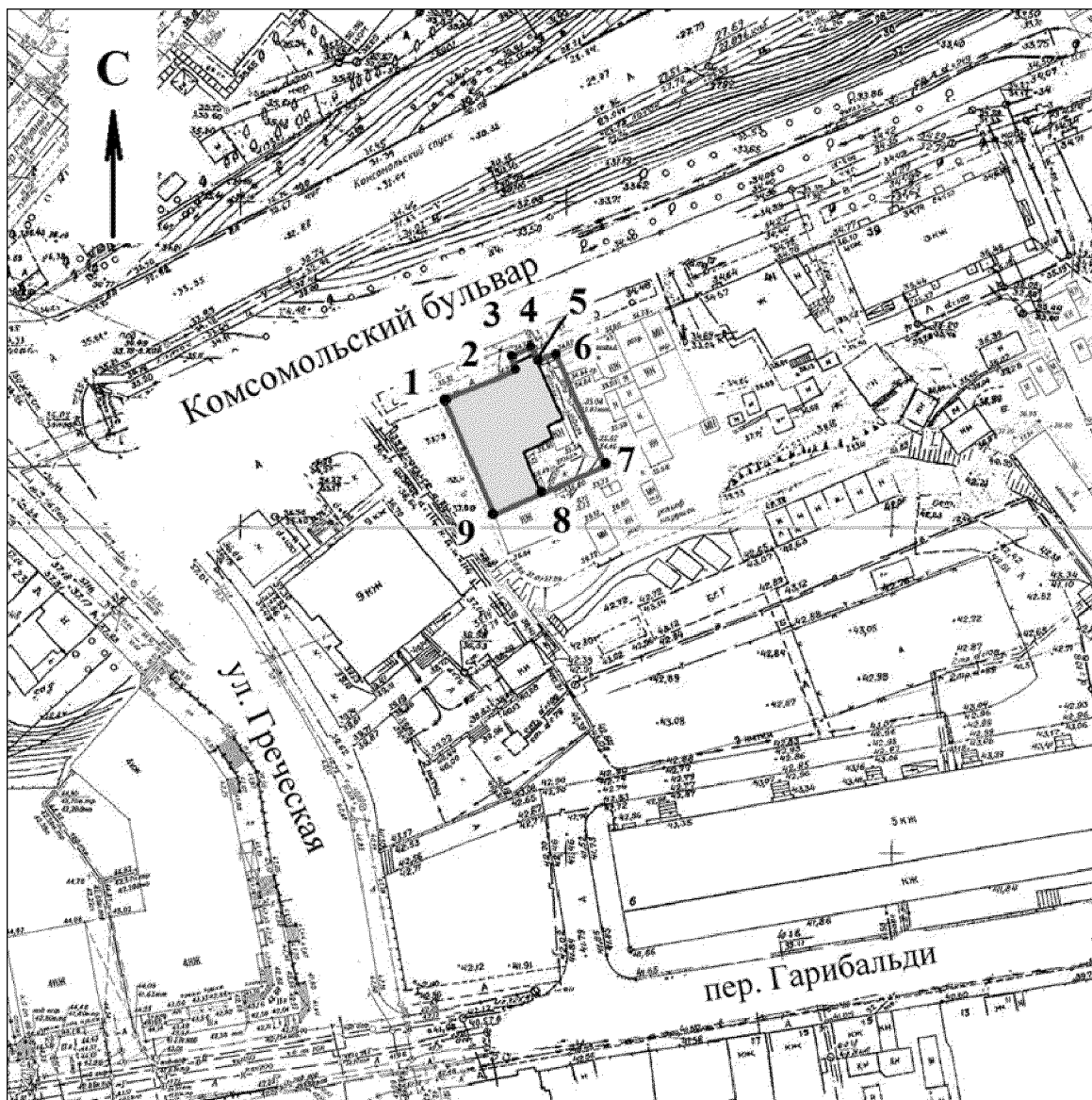
территории объекта культурного наследия регионального значения
«Дом Покровского», расположенного по адресу: Ростовская область, г. Таганрог,
Комсомольский бульвар, 43 (местоположение: Ростовская область, г. Таганрог,
Комсомольский бульвар, 43, литеры А, А1), состоящего на государственной охране
в соответствии с решением Малого Совета Ростовского областного Совета народных
депутатов от 18.11.1992 № 301 «О принятии на государственную охрану памятников
истории и культуры в Ростовской области»

1. Таблица координат характерных точек границ территории
объекта культурного наследия регионального значения «Дом Покровского»,
расположенного по адресу: Ростовская область, г. Таганрог, Комсомольский бульвар,
43 (местоположение: Ростовская область, г. Таганрог, Комсомольский бульвар, 43,
литеры А, А1), состоящего на государственной охране в соответствии с решением
Малого Совета Ростовского областного Совета народных депутатов от 18.11.1992
№ 301 «О принятии на государственную охрану памятников истории и культуры
в Ростовской области»



Объект культурного наследия регионального значения «Дом Покровского»
расположен по адресу: Ростовская область, г. Таганрог, Комсомольский бульвар, 43
(местоположение: Ростовская область, г. Таганрог, Комсомольский бульвар, 43,
литеры А, А1), состоит на государственной охране в соответствии с решением
Малого Совета Ростовского областного Совета народных депутатов от 18.11.1992
№ 301 (далее – объект культурного наследия).

Обозначение (номер) характерной точки	Координаты характерных точек во Всемирной геодезической системе координат (WGS-84)		Координаты характерных точек в местной системе координат (МСК)	
	Северной широты	Восточной долготы	X	Y
Точка 1	47°12'27.84	38°56'39.80	419833.92	1372921.42
Точка 2	47°12'28.00	38°56'40.33	419838.93	1372932.58
Точка 3	47°12'28.04	38°56'40.31	419840.19	1372932.11
Точка 4	47°12'28.09	38°56'40.46	419841.54	1372935.26
Точка 5	47°12'28.05	38°56'40.49	419840.28	1372935.81
Точка 6	47°12'28.08	38°56'40.62	419841.54	1372938.71
Точка 7	47°12'27.53	38°56'40.98	419824.65	1372946.50
Точка 8	47°12'27.39	38°56'40.49	419820.19	1372936.26
Точка 9	47°12'27.29	38°56'40.13	419816.79	1372928.62


2. Схема границ территории объекта культурного наследия



Условные обозначения:

-  – объект культурного наследия;
-  – границы территории объекта культурного наследия;
- 1 – 9** – характерные точки границ территории объекта культурного наследия.

Председатель комитета
по охране объектов культурного
наследия Ростовской области



И.В. Грунский