



## КОМИТЕТ ПО ОХРАНЕ ОБЪЕКТОВ КУЛЬТУРНОГО НАСЛЕДИЯ РОСТОВСКОЙ ОБЛАСТИ

### ПОСТАНОВЛЕНИЕ

от 23.09.2019 № 20/01-01/721

г. Ростов-на-Дону

#### Об утверждении границ территории объекта культурного наследия регионального значения «мемориальное здание – жилой дом»

В соответствии со статьей 3<sup>1</sup> Федерального закона от 25.06.2002 № 73-ФЗ «Об объектах культурного наследия (памятниках истории и культуры) народов Российской Федерации», на основании проекта границ территории объекта культурного наследия регионального значения «мемориальное здание – жилой дом», решения Малого Совета Ростовского областного Совета народных депутатов от 18.11.1992 № 301 «О принятии на государственную охрану памятников истории и культуры в Ростовской области» комитет по охране объектов культурного наследия Ростовской области **п о с т а н о в л я е т**:


1. Утвердить границы территории объекта культурного наследия регионального значения «мемориальное здание – жилой дом», расположенного по адресу: Ростовская область, Таганрог, ул. Ленина, 105/1 (местоположение: Ростовская область, г. Таганрог, ул. Петровская, 105, лит. А, А1, Б, Б1, Б2), состоящего на государственной охране в соответствии с решением Малого Совета Ростовского областного Совета народных депутатов от 18.11.1992 № 301, согласно приложению.

2. Определить, что деятельность в границах территории объекта культурного наследия, указанного в пункте 1 настоящего постановления, осуществляется в соответствии с требованиями, предусмотренными статьями 5<sup>1</sup>, 47<sup>3</sup> Федерального закона от 25.06.2002 № 73-ФЗ.

3. Настоящее постановление вступает в силу со дня его официального опубликования.

4. Контроль за выполнением настоящего постановления возложить на заместителя председателя комитета по охране объектов культурного наследия Ростовской области – начальника отдела охраны объектов культурного наследия Коробову И.В.

Председатель комитета  
по охране объектов культурного  
наследия Ростовской области



И.В. Грунский

Приложение  
к постановлению  
комитета по охране объектов  
культурного наследия  
Ростовской области  
от 23.09.2019 № 20/01-01/721

**ГРАНИЦЫ**

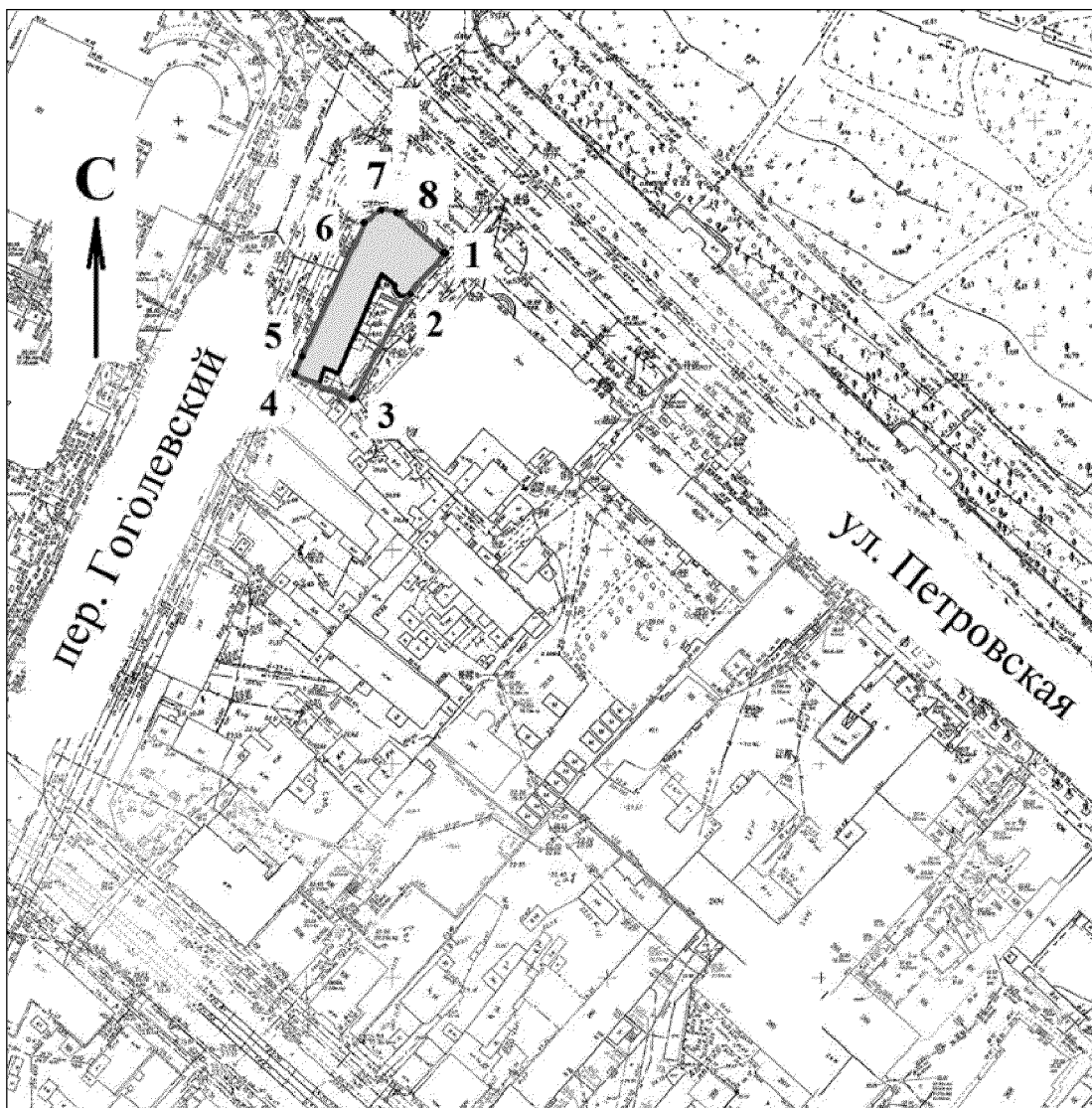
территории объекта культурного наследия регионального значения «мемориальное здание – жилой дом», расположенного по адресу: Ростовская область, Таганрог, ул. Ленина, 105/1 (местоположение: Ростовская область, г. Таганрог, ул. Петровская, 105, лит. А, А1, Б, Б1, Б2), состоящего на государственной охране в соответствии с решением Малого Совета Ростовского областного Совета народных депутатов от 18.11.1992 № 301 «О принятии на государственную охрану памятников истории и культуры в Ростовской области»

1. Таблица координат характерных точек границ территории объекта культурного наследия регионального значения «мемориальное здание – жилой дом», расположенного по адресу: Ростовская область, Таганрог, ул. Ленина, 105/1 (местоположение: Ростовская область, г. Таганрог, ул. Петровская, 105, лит. А, А1, Б, Б1, Б2), состоящего на государственной охране в соответствии с решением Малого Совета Ростовского областного Совета народных депутатов от 18.11.1992 № 301 «О принятии на государственную охрану памятников истории и культуры в Ростовской области»



Объект культурного наследия регионального значения «мемориальное здание – жилой дом» расположен по адресу: Ростовская область, Таганрог, ул. Ленина, 105/1 (местоположение: Ростовская область, г. Таганрог, ул. Петровская, 105, лит. А, А1, Б, Б1, Б2), состоит на государственной охране в соответствии с решением Малого Совета Ростовского областного Совета народных депутатов от 18.11.1992 № 301 (далее – объект культурного наследия).

Обозначение (номер) характерной точки	Координаты характерных точек во Всемирной геодезической системе координат (WGS-84)		Координаты характерных точек в местной системе координат (МСК)	
	Северной широты	Восточной долготы	X	Y
Точка 1	47°13'11.53	38°55'18.08	421162.07	1371185.47
Точка 2	47°13'11.17	38°55'17.62	421150.90	1371175.87
Точка 3	47°13'10.32	38°55'17.06	421124.57	1371164.54
Точка 4	47°13'10.56	38°55'16.33	421131.57	1371149.04
Точка 5	47°13'10.71	38°55'16.43	421136.25	1371151.16
Точка 6	47°13'11.76	38°55'17.16	421169.05	1371165.98
Точка 7	47°13'11.88	38°55'17.40	421172.60	1371171.12
Точка 8	47°13'11.82	38°55'17.62	421170.99	1371175.70


## 2. Схема границ территории объекта культурного наследия



Условные обозначения:

-  – объект культурного наследия;
-  – границы территории объекта культурного наследия;
- 1 – 8** – характерные точки границ территории объекта культурного наследия.

Председатель комитета  
по охране объектов культурного  
наследия Ростовской области



И.В. Грунский