



КОМИТЕТ ПО ОХРАНЕ ОБЪЕКТОВ КУЛЬТУРНОГО НАСЛЕДИЯ РОСТОВСКОЙ ОБЛАСТИ

ПОСТАНОВЛЕНИЕ

от 23.09.2019 № 20/01-01/708

г. Ростов-на-Дону

Об утверждении границ территории объекта культурного наследия регионального значения «место первого митинга после освобождения Таганрога»

В соответствии со статьей 3¹ Федерального закона от 25.06.2002 № 73-ФЗ «Об объектах культурного наследия (памятниках истории и культуры) народов Российской Федерации», на основании проекта границ территории объекта культурного наследия регионального значения «место первого митинга после освобождения Таганрога», решения Малого Совета Ростовского областного Совета народных депутатов от 18.11.1992 № 301 «О принятии на государственную охрану памятников истории и культуры в Ростовской области» комитет по охране объектов культурного наследия Ростовской области **п о с т а н о в л я е т**:

1. Утвердить границы территории объекта культурного наследия регионального значения «место первого митинга после освобождения Таганрога», расположенного по адресу: Ростовская область, г. Таганрог (местоположение: Ростовская область, г. Таганрог, ул. Петровская, 104, парк культуры и отдыха им. М. Горького), состоящего на государственной охране в соответствии с решением Малого Совета Ростовского областного Совета народных депутатов от 18.11.1992 № 301, согласно приложению.

2. Определить, что деятельность в границах территории объекта культурного наследия, указанного в пункте 1 настоящего постановления, осуществляется в соответствии с требованиями, предусмотренными статьями 5¹, 47³ Федерального закона от 25.06.2002 № 73-ФЗ.

3. Настоящее постановление вступает в силу со дня его официального опубликования.

4. Контроль за выполнением настоящего постановления возложить на заместителя председателя комитета по охране объектов культурного наследия Ростовской области – начальника отдела охраны объектов культурного наследия Коробову И.В.

Председатель комитета
по охране объектов культурного
наследия Ростовской области



И.В. Грунский

Приложение
к постановлению
комитета по охране объектов
культурного наследия
Ростовской области
от 23.09.2019 № 20/01-01/708

ГРАНИЦЫ

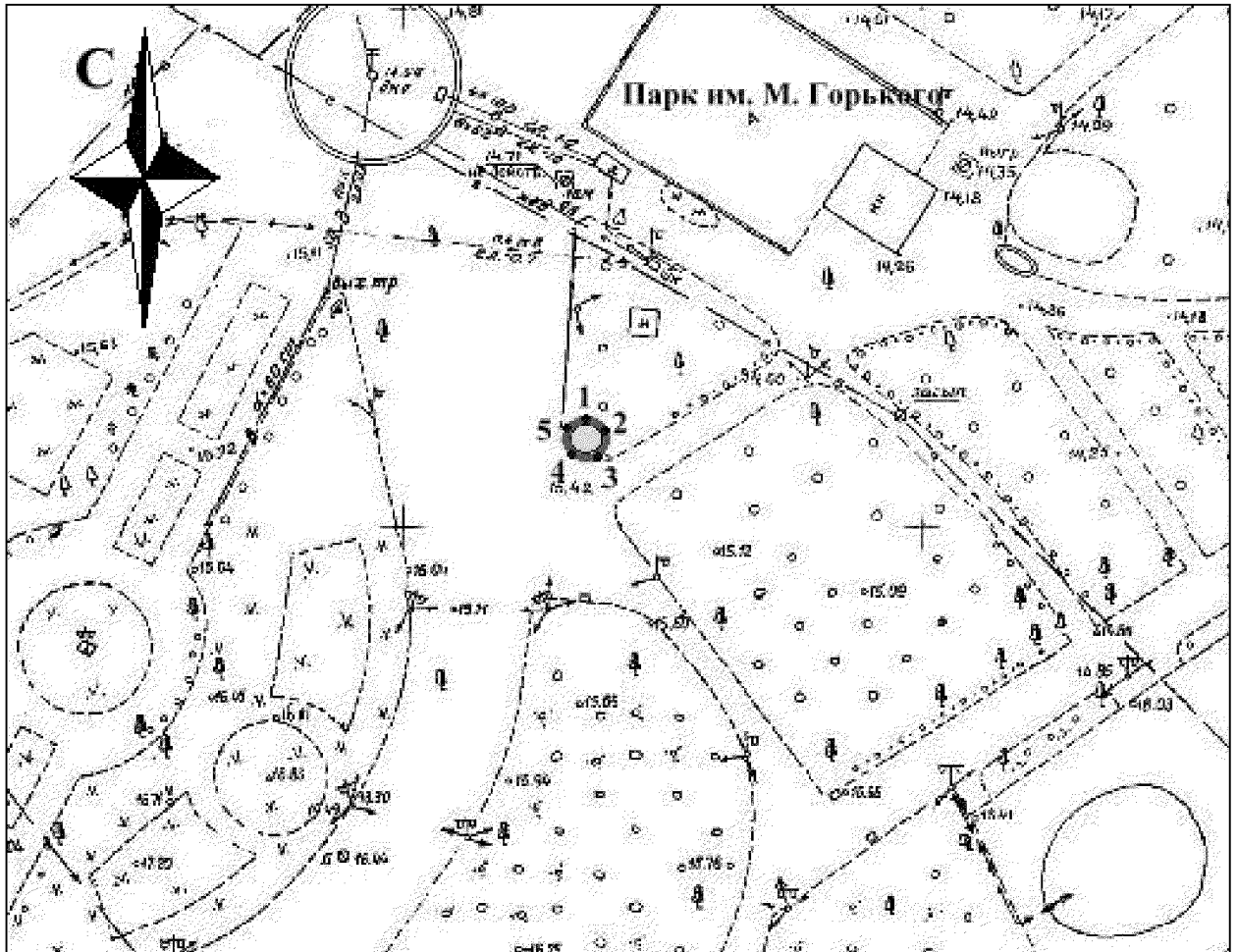
территории объекта культурного наследия регионального значения «место первого митинга после освобождения Таганрога», расположенного по адресу: Ростовская область, г. Таганрог (местоположение: Ростовская область, г. Таганрог, ул. Петровская, 104, парк культуры и отдыха им. М. Горького), состоящего на государственной охране в соответствии с решением Малого Совета Ростовского областного Совета народных депутатов от 18.11.1992 № 301 «О принятии на государственную охрану памятников истории и культуры в Ростовской области»

1. Таблица координат характерных точек границ территории объекта культурного наследия регионального значения «место первого митинга после освобождения Таганрога», расположенного по адресу: Ростовская область, г. Таганрог (местоположение: Ростовская область, г. Таганрог, ул. Петровская, 104, парк культуры и отдыха им. М. Горького), состоящего на государственной охране в соответствии с решением Малого Совета Ростовского областного Совета народных депутатов от 18.11.1992 № 301 «О принятии на государственную охрану памятников истории и культуры в Ростовской области»



Объект культурного наследия регионального значения «место первого митинга после освобождения Таганрога» расположен по адресу: Ростовская область, г. Таганрог (местоположение: Ростовская область, г. Таганрог, ул. Петровская, 104, парк культуры и отдыха им. М. Горького), состоит на государственной охране в соответствии с решением Малого Совета Ростовского областного Совета народных депутатов от 18.11.1992 № 301 (далее – объект культурного наследия).

Обозначение (номер) характерной точки	Координаты характерных точек во Всемирной геодезической системе координат (WGS-84)		Координаты характерных точек в местной системе координат (МСК)	
	Северной широты	Восточной долготы	X	Y
Точка 1	47°13'08.04	38°55'37.32	421059.21	1371591.64
Точка 2	47°13'07.99	38°55'37.42	421057.66	1371593.78
Точка 3	47°13'07.91	38°55'37.38	421055.14	1371592.96
Точка 4	47°13'07.91	38°55'37.26	421055.15	1371590.31
Точка 5	47°13'07.99	38°55'37.22	421057.67	1371589.50


2. Схема границ территории объекта культурного наследия



Условные обозначения:

-  – объект культурного наследия;
-  – границы территории объекта культурного наследия;
- 1 – 5** – характерные точки границ территории объекта культурного наследия.

Председатель комитета
по охране объектов культурного
наследия Ростовской области



И.В. Грунский