



КОМИТЕТ ПО ОХРАНЕ ОБЪЕКТОВ КУЛЬТУРНОГО НАСЛЕДИЯ РОСТОВСКОЙ ОБЛАСТИ

ПОСТАНОВЛЕНИЕ

от 23.09.2019 № 20/01-01/707

г. Ростов-на-Дону

**Об утверждении границ территории
объекта культурного наследия регионального значения
«мемориальное здание, в котором работал III подпольный большевистский
комитет» (уточненное наименование:
«Место дома, в котором с августа до конца декабря 1919 года находился 3-й
общегородской подпольный большевистский комитет»)**

В соответствии со статьей 3¹ Федерального закона от 25.06.2002 № 73-ФЗ «Об объектах культурного наследия (памятниках истории и культуры) народов Российской Федерации», на основании проекта границ территории объекта культурного наследия регионального значения «мемориальное здание, в котором работал III подпольный большевистский комитет» (уточненное наименование: «Место дома, в котором с августа до конца декабря 1919 года находился 3-й общегородской подпольный большевистский комитет»), решения Малого Совета Ростовского областного Совета народных депутатов от 18.11.1992 № 301 «О принятии на государственную охрану памятников истории и культуры в Ростовской области» комитет по охране объектов культурного наследия Ростовской области **п о с т а н о в л я е т**:


1. Утвердить границы территории объекта культурного наследия регионального значения «мемориальное здание, в котором работал III подпольный большевистский комитет» (уточненное наименование: «Место дома, в котором с августа до конца декабря 1919 года находился 3-й общегородской подпольный большевистский комитет»), расположенного по адресу: Ростовская область, г. Таганрог, ул. 3-я Новоселовка, 8 (местоположение: Ростовская область, г. Таганрог, ул. 3-я Новоселовская, 8/4, пер. Чугунный), состоящего на государственной охране в соответствии с решением Малого Совета Ростовского областного Совета народных депутатов от 18.11.1992 № 301, согласно приложению.

2. Определить, что деятельность в границах территории объекта культурного наследия, указанного в пункте 1 настоящего постановления, осуществляется в соответствии с требованиями, предусмотренными статьями 5¹, 47³ Федерального закона от 25.06.2002 № 73-ФЗ.

3. Настоящее постановление вступает в силу со дня его официального опубликования.

4. Контроль за выполнением настоящего постановления возложить на заместителя председателя комитета по охране объектов культурного наследия Ростовской области – начальника отдела охраны объектов культурного наследия Коровову И.В.

Председатель комитета
по охране объектов культурного
наследия Ростовской области



И.В. Грунский

Приложение
к постановлению
комитета по охране объектов
культурного наследия
Ростовской области
от 23.09.2019 № 20/01-01/707

ГРАНИЦЫ

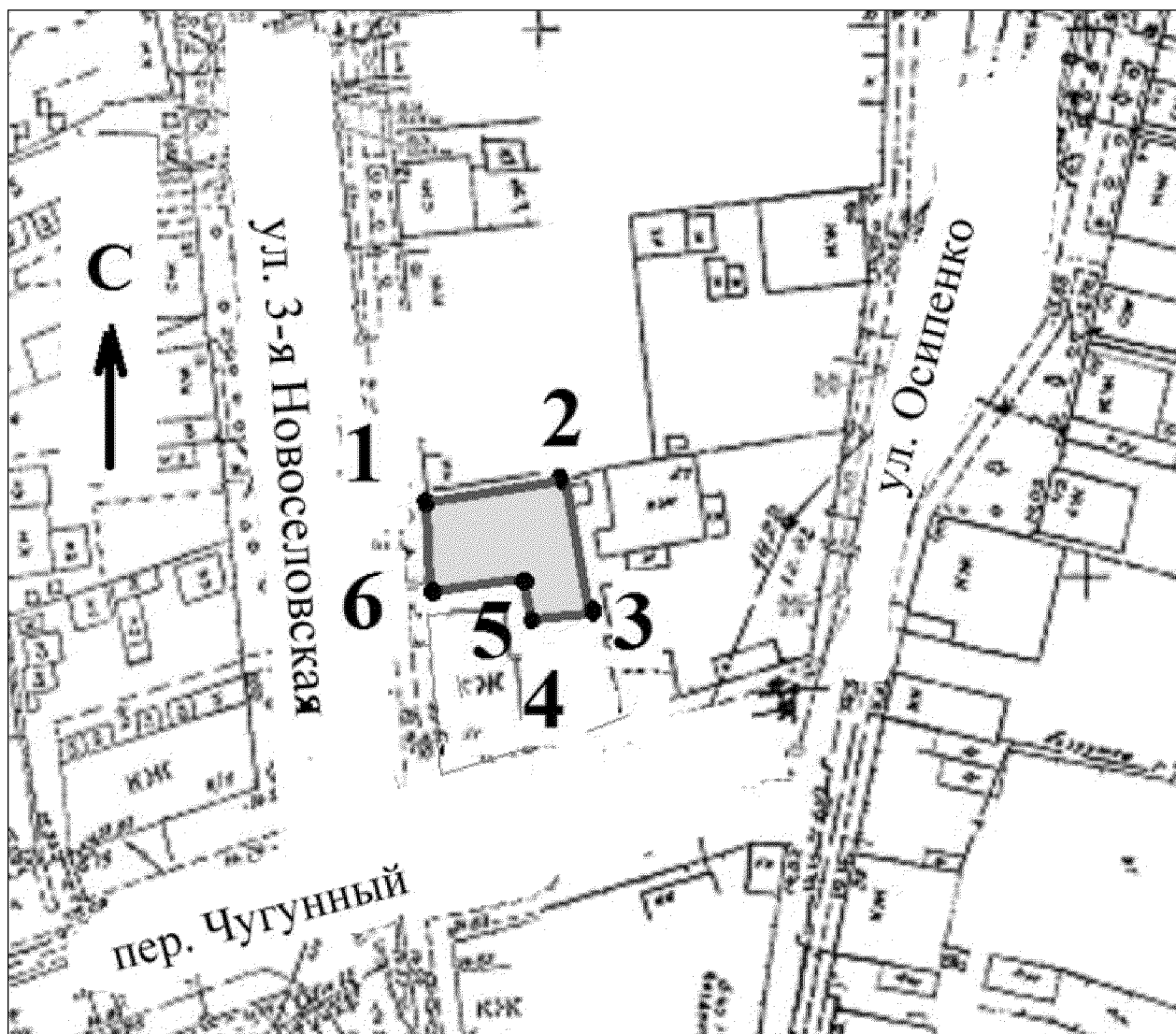
территории объекта культурного наследия регионального значения «мемориальное здание, в котором работал III подпольный большевистский комитет» (уточненное наименование: «Место дома, в котором с августа до конца декабря 1919 года находился 3-й общегородской подпольный большевистский комитет»), расположенного по адресу: Ростовская область, г. Таганрог, ул. 3-я Новоселовка, 8 (местоположение: Ростовская область, г. Таганрог, ул. 3-я Новоселовская, 8/4, пер. Чугунный), состоящего на государственной охране в соответствии с решением Малого Совета Ростовского областного Совета народных депутатов от 18.11.1992 № 301 «О принятии на государственную охрану памятников истории и культуры в Ростовской области»

1. Таблица координат характерных точек границ территории объекта культурного наследия регионального значения «мемориальное здание, в котором работал III подпольный большевистский комитет» (уточненное наименование: «Место дома, в котором с августа до конца декабря 1919 года находился 3-й общегородской подпольный большевистский комитет»), расположенного по адресу: Ростовская область, г. Таганрог, ул. 3-я Новоселовка, 8 (местоположение: Ростовская область, г. Таганрог, ул. 3-я Новоселовская, 8/4, пер. Чугунный), состоящего на государственной охране в соответствии с решением Малого Совета Ростовского областного Совета народных депутатов от 18.11.1992 № 301 «О принятии на государственную охрану памятников истории и культуры в Ростовской области»



Объект культурного наследия регионального значения «мемориальное здание, в котором работал III подпольный большевистский комитет» (уточненное наименование: «Место дома, в котором с августа до конца декабря 1919 года находился 3-й общегородской подпольный большевистский комитет») расположен по адресу: Ростовская область, г. Таганрог, ул. 3-я Новоселовка, 8 (местоположение: Ростовская область, г. Таганрог, ул. 3-я Новоселовская, 8/4, пер. Чугунный), состоит на государственной охране в соответствии с решением Малого Совета Ростовского областного Совета народных депутатов от 18.11.1992 № 301 (далее – объект культурного наследия).

Обозначение (номер) характерной точки	Координаты характерных точек во Всемирной геодезической системе координат (WGS-84)		Координаты характерных точек в местной системе координат (МСК)	
	Северной широты	Восточной долготы	X	Y
Точка 1	47°14'01.29	38°55'09.81	422696.58	1370993.10
Точка 2	47°14'01.38	38°55'10.41	422699.68	1371005.68
Точка 3	47°14'01.04	38°55'10.53	422688.98	1371008.37
Точка 4	47°14'00.98	38°55'10.21	422687.06	1371001.68
Точка 5	47°14'01.08	38°55'10.17	422690.22	1371000.81
Точка 6	47°14'01.04	38°55'09.84	422688.91	1370993.74


2. Схема границ территории объекта культурного наследия



Условные обозначения:

-  – объект культурного наследия;
-  – границы территории объекта культурного наследия;
- 1 – 6** – характерные точки границ территории объекта культурного наследия.

Председатель комитета
по охране объектов культурного
наследия Ростовской области



И.В. Грунский