



КОМИТЕТ ПО ОХРАНЕ ОБЪЕКТОВ КУЛЬТУРНОГО НАСЛЕДИЯ РОСТОВСКОЙ ОБЛАСТИ

ПОСТАНОВЛЕНИЕ

от 17.09.2019 № 20/01-01/657

г. Ростов-на-Дону

Об утверждении границ территории объекта культурного наследия регионального значения «Дом П.Е. Чехова, где в 1874–79 гг. жил А.П. Чехов»

В соответствии со статьей 3¹ Федерального закона от 25.06.2002 № 73-ФЗ «Об объектах культурного наследия (памятниках истории и культуры) народов Российской Федерации», на основании проекта границ территории объекта культурного наследия регионального значения «Дом П.Е. Чехова, где в 1874–79 гг. жил А.П. Чехов», решения Малого Совета Ростовского областного Совета народных депутатов от 18.11.1992 № 301 «О принятии на государственную охрану памятников истории и культуры в Ростовской области» комитет по охране объектов культурного наследия Ростовской области **п о с т а н о в л я е т**:


1. Утвердить границы территории объекта культурного наследия регионального значения «Дом П.Е. Чехова, где в 1874–79 гг. жил А.П. Чехов», расположенного по адресу: Ростовская область, г. Таганрог, ул. Р. Люксембург, 77 (местоположение: Ростовская область, г. Таганрог, ул. Р. Люксембург, 77, литеры А, а, а1), состоящего на государственной охране в соответствии с решением Малого Совета Ростовского областного Совета народных депутатов от 18.11.1992 № 301, согласно приложению.

2. Определить, что деятельность в границах территории объекта культурного наследия, указанного в пункте 1 настоящего постановления, осуществляется в соответствии с требованиями, предусмотренными статьями 5¹, 47³ Федерального закона от 25.06.2002 № 73-ФЗ.

3. Настоящее постановление вступает в силу со дня его официального опубликования.

4. Контроль за выполнением настоящего постановления возложить на заместителя председателя комитета по охране объектов культурного наследия Ростовской области – начальника отдела охраны объектов культурного наследия Коробову И.В.

Председатель комитета
по охране объектов культурного
наследия Ростовской области



Приложение
к постановлению
комитета по охране объектов
культурного наследия
Ростовской области
от 17.09.2019 № 20/01-01/657

ГРАНИЦЫ

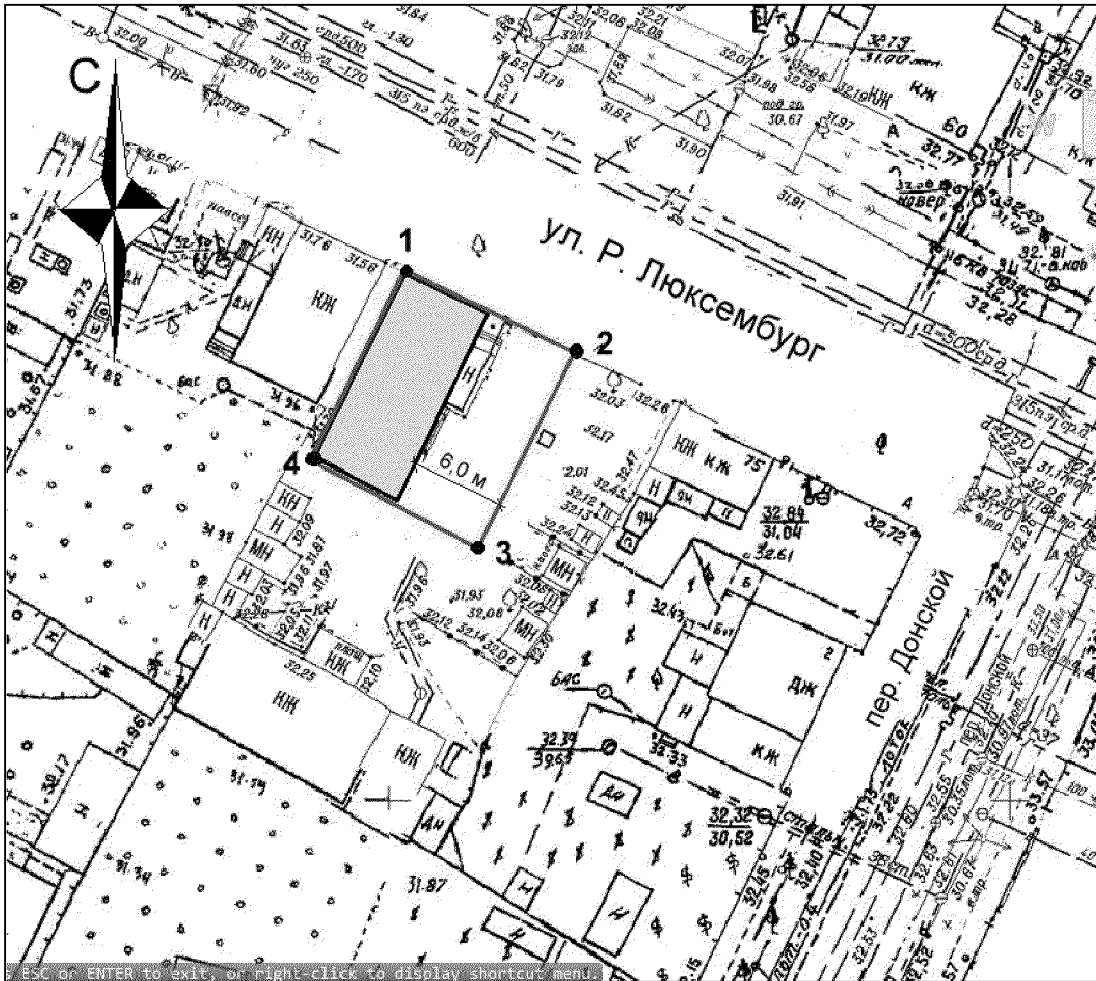
территории объекта культурного наследия регионального значения «Дом П.Е. Чехова, где в 1874–79 гг. жил А.П. Чехов», расположенного по адресу: Ростовская область, г. Таганрог, ул. Р. Люксембург, 77 (местоположение: Ростовская область, г. Таганрог, ул. Р. Люксембург, 77, литеры А, а, а1), состоящего на государственной охране в соответствии с решением Малого Совета Ростовского областного Совета народных депутатов от 18.11.1992 № 301 «О принятии на государственную охрану памятников истории и культуры в Ростовской области»

1. Таблица координат характерных точек границ территории объекта культурного наследия регионального значения «Дом П.Е. Чехова, где в 1874–79 гг. жил А.П. Чехов», расположенного по адресу: Ростовская область, г. Таганрог, ул. Р. Люксембург, 77 (местоположение: Ростовская область, г. Таганрог, ул. Р. Люксембург, 77, литеры А, а, а1), состоящего на государственной охране в соответствии с решением Малого Совета Ростовского областного Совета народных депутатов от 18.11.1992 № 301 «О принятии на государственную охрану памятников истории и культуры в Ростовской области»

Объект культурного наследия регионального значения «Дом П.Е. Чехова, где в 1874–79 гг. жил А.П. Чехов» расположен по адресу: Ростовская область, г. Таганрог, ул. Р. Люксембург, 77 (местоположение: Ростовская область, г. Таганрог, ул. Р. Люксембург, 77, литеры А, а, а1), состоит на государственной охране в соответствии с решением Малого Совета Ростовского областного Совета народных депутатов от 18.11.1992 № 301 (далее – объект культурного наследия).

| Обозначение (номер) характерной точки | Координаты характерных точек во Всемирной геодезической системе координат (WGS-84) | | Координаты характерных точек в местной системе координат (МСК) | |
|--|---|----------------------|--|------------|
| | Северной широты | Восточной долготы | X | Y |
| Точка 1 | 47°12'26.95 | 38°55'22.30 | 419786.52 | 1371290.77 |
| Точка 2 | 47°12'26.76 | 38°55'22.91 | 419780.65 | 1371303.83 |
| Точка 3 | 47°12'26.29 | 38°55'22.54 | 419765.97 | 1371296.19 |
| Точка 4 | 47°12'26.48 | 38°55'21.92 | 419771.85 | 1371283.11 |

2. Схема границ территории объекта культурного наследия



Условные обозначения:



– объект культурного наследия;




– границы территории объекта культурного наследия;

1 – 4

– характерные точки границ территории объекта культурного наследия.

Председатель комитета
по охране объектов культурного
наследия Ростовской области



И.В. Грунский