



КОМИТЕТ ПО ОХРАНЕ ОБЪЕКТОВ КУЛЬТУРНОГО НАСЛЕДИЯ РОСТОВСКОЙ ОБЛАСТИ

ПОСТАНОВЛЕНИЕ

от 17.09.2019 № 20/01-01/661

г. Ростов-на-Дону

Об утверждении границ территории объекта культурного наследия регионального значения «мемориальное здание – жилой дом»

В соответствии со статьей 3¹ Федерального закона от 25.06.2002 № 73-ФЗ «Об объектах культурного наследия (памятниках истории и культуры) народов Российской Федерации», на основании проекта границ территории объекта культурного наследия регионального значения «мемориальное здание – жилой дом», решения Малого Совета Ростовского областного Совета народных депутатов от 18.11.1992 № 301 «О принятии на государственную охрану памятников истории и культуры в Ростовской области» комитет по охране объектов культурного наследия Ростовской области **п о с т а н о в л я е т**:


1. Утвердить границы территории объекта культурного наследия регионального значения «мемориальное здание – жилой дом», расположенного по адресу: Ростовская область, г. Таганрог, ул. Фрунзе, 23, состоящего на государственной охране в соответствии с решением Малого Совета Ростовского областного Совета народных депутатов от 18.11.1992 № 301, согласно приложению.

2. Определить, что деятельность в границах территории объекта культурного наследия, указанного в пункте 1 настоящего постановления, осуществляется в соответствии с требованиями, предусмотренными статьями 5¹, 47³ Федерального закона от 25.06.2002 № 73-ФЗ.

3. Настоящее постановление вступает в силу со дня его официального опубликования.

4. Контроль за выполнением настоящего постановления возложить на заместителя председателя комитета по охране объектов культурного наследия Ростовской области – начальника отдела охраны объектов культурного наследия Коробову И.В.

Председатель комитета
по охране объектов культурного
наследия Ростовской области



И.В. Грунский

Приложение
к постановлению
комитета по охране объектов
культурного наследия
Ростовской области
от 17.09.2019 № 20/01-01/661

ГРАНИЦЫ

территории объекта культурного наследия регионального значения
«мемориальное здание – жилой дом», расположенного по адресу: Ростовская область,
г. Таганрог, ул. Фрунзе, 23, состоящего на государственной охране в соответствии
с решением Малого Совета Ростовского областного Совета народных депутатов
от 18.11.1992 № 301 «О принятии на государственную охрану памятников истории
и культуры в Ростовской области»

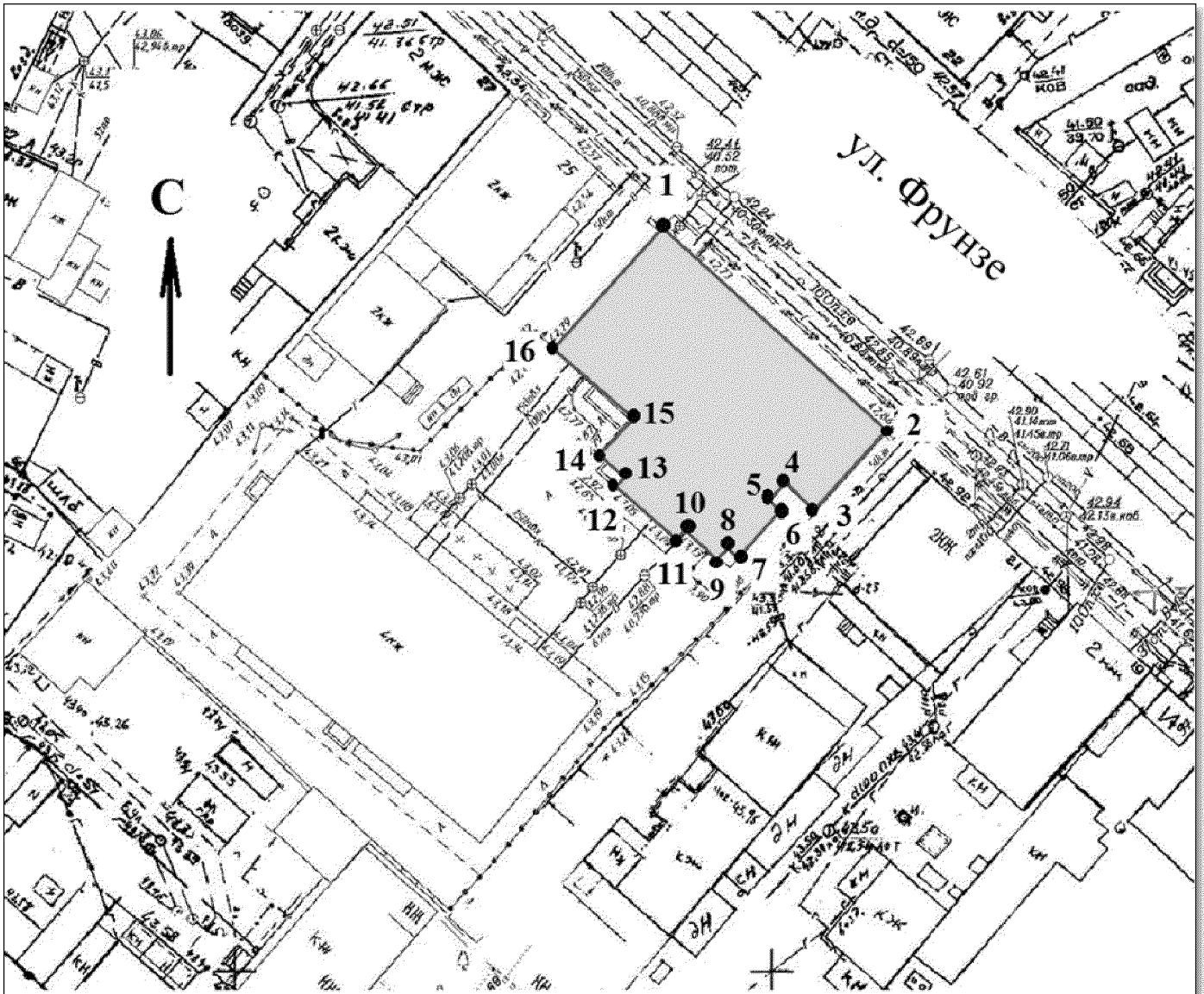
1. Таблица координат характерных точек границ территории
объекта культурного наследия регионального значения «мемориальное здание –
жилой дом», расположенного по адресу: Ростовская область, г. Таганрог, ул. Фрунзе,
23, состоящего на государственной охране в соответствии с решением Малого Совета
Ростовского областного Совета народных депутатов от 18.11.1992 № 301 «О принятии
на государственную охрану памятников истории и культуры в Ростовской области»

Объект культурного наследия регионального значения «мемориальное здание –
жилой дом» расположен по адресу: Ростовская область, г. Таганрог, ул. Фрунзе, 23,
состоит на государственной охране в соответствии с решением Малого Совета
Ростовского областного Совета народных депутатов от 18.11.1992 № 301 (далее –
объект культурного наследия).


| Обозначение (номер) характерной точки | Координаты характерных точек во Всемирной геодезической системе координат (WGS-84) | | Координаты характерных точек в местной системе координат (МСК) | |
|--|---|----------------------|--|------------|
| | Северной широты | Восточной долготы | X | Y |
| Точка 1 | 47°12'42.40 | 38°55'52.67 | 420271.25 | 1371924.23 |
| Точка 2 | 47°12'41.78 | 38°55'53.67 | 420252.55 | 1371945.53 |
| Точка 3 | 47°12'41.54 | 38°55'53.35 | 420244.88 | 1371938.74 |
| Точка 4 | 47°12'41.63 | 38°55'53.21 | 420247.51 | 1371935.75 |
| Точка 5 | 47°12'41.57 | 38°55'53.13 | 420245.65 | 1371934.12 |
| Точка 6 | 47°12'41.53 | 38°55'53.18 | 420244.69 | 1371935.21 |
| Точка 7 | 47°12'41.40 | 38°55'53.00 | 420240.43 | 1371931.47 |
| Точка 8 | 47°12'41.43 | 38°55'52.95 | 420241.39 | 1371930.38 |

| | | | | |
|----------|-------------|-------------|-----------|------------|
| Точка 9 | 47°12'41.40 | 38°55'52.91 | 420240.51 | 1371929.61 |
| Точка 10 | 47°12'41.49 | 38°55'52.77 | 420243.14 | 1371926.61 |
| Точка 11 | 47°12'41.46 | 38°55'52.73 | 420242.25 | 1371925.83 |
| Точка 12 | 47°12'41.61 | 38°55'52.49 | 420246.82 | 1371920.62 |
| Точка 13 | 47°12'41.64 | 38°55'52.52 | 420247.72 | 1371921.40 |
| Точка 14 | 47°12'41.72 | 38°55'52.39 | 420250.19 | 1371918.59 |
| Точка 15 | 47°12'41.83 | 38°55'52.54 | 420253.62 | 1371921.59 |
| Точка 16 | 47°12'42.04 | 38°55'52.20 | 420259.99 | 1371914.34 |

2. Схема границ территории объекта культурного наследия



Условные обозначения:



– объект культурного наследия;




– границы территории объекта культурного наследия;

1 – 16

– характерные точки границ территории объекта культурного наследия.

Председатель комитета
по охране объектов культурного
наследия Ростовской области



И.В. Грунский