



КОМИТЕТ ПО ОХРАНЕ ОБЪЕКТОВ КУЛЬТУРНОГО НАСЛЕДИЯ РОСТОВСКОЙ ОБЛАСТИ

ПОСТАНОВЛЕНИЕ

от 17.09.2019 № 20/01-01/662

г. Ростов-на-Дону

Об утверждении границ территории объекта культурного наследия регионального значения «Дом Дросси Д.А.»

В соответствии со статьей 3¹ Федерального закона от 25.06.2002 № 73-ФЗ «Об объектах культурного наследия (памятниках истории и культуры) народов Российской Федерации», на основании проекта границ территории объекта культурного наследия регионального значения «Дом Дросси Д.А.», решения Малого Совета Ростовского областного Совета народных депутатов от 18.11.1992 № 301 «О принятии на государственную охрану памятников истории и культуры в Ростовской области» комитет по охране объектов культурного наследия Ростовской области **п о с т а н о в л я е т**:

1. Утвердить границы территории объекта культурного наследия регионального значения «Дом Дросси Д.А.», расположенного по адресу: Ростовская область, г. Таганрог, ул. Фрунзе, 22 (местоположение: Ростовская область, г. Таганрог, ул. Фрунзе, 22, литер А), состоящего на государственной охране в соответствии с решением Малого Совета Ростовского областного Совета народных депутатов от 18.11.1992 № 301, согласно приложению.

2. Определить, что деятельность в границах территории объекта культурного наследия, указанного в пункте 1 настоящего постановления, осуществляется в соответствии с требованиями, предусмотренными статьями 5¹, 47³ Федерального закона от 25.06.2002 № 73-ФЗ.

3. Настоящее постановление вступает в силу со дня его официального опубликования.

4. Контроль за выполнением настоящего постановления возложить на заместителя председателя комитета по охране объектов культурного наследия Ростовской области – начальника отдела охраны объектов культурного наследия Коробову И.В.

Председатель комитета
по охране объектов культурного
наследия Ростовской области



И.В. Грунский

Приложение
к постановлению
комитета по охране объектов
культурного наследия
Ростовской области
от 17.09.2019 № 20/01-01/662

ГРАНИЦЫ

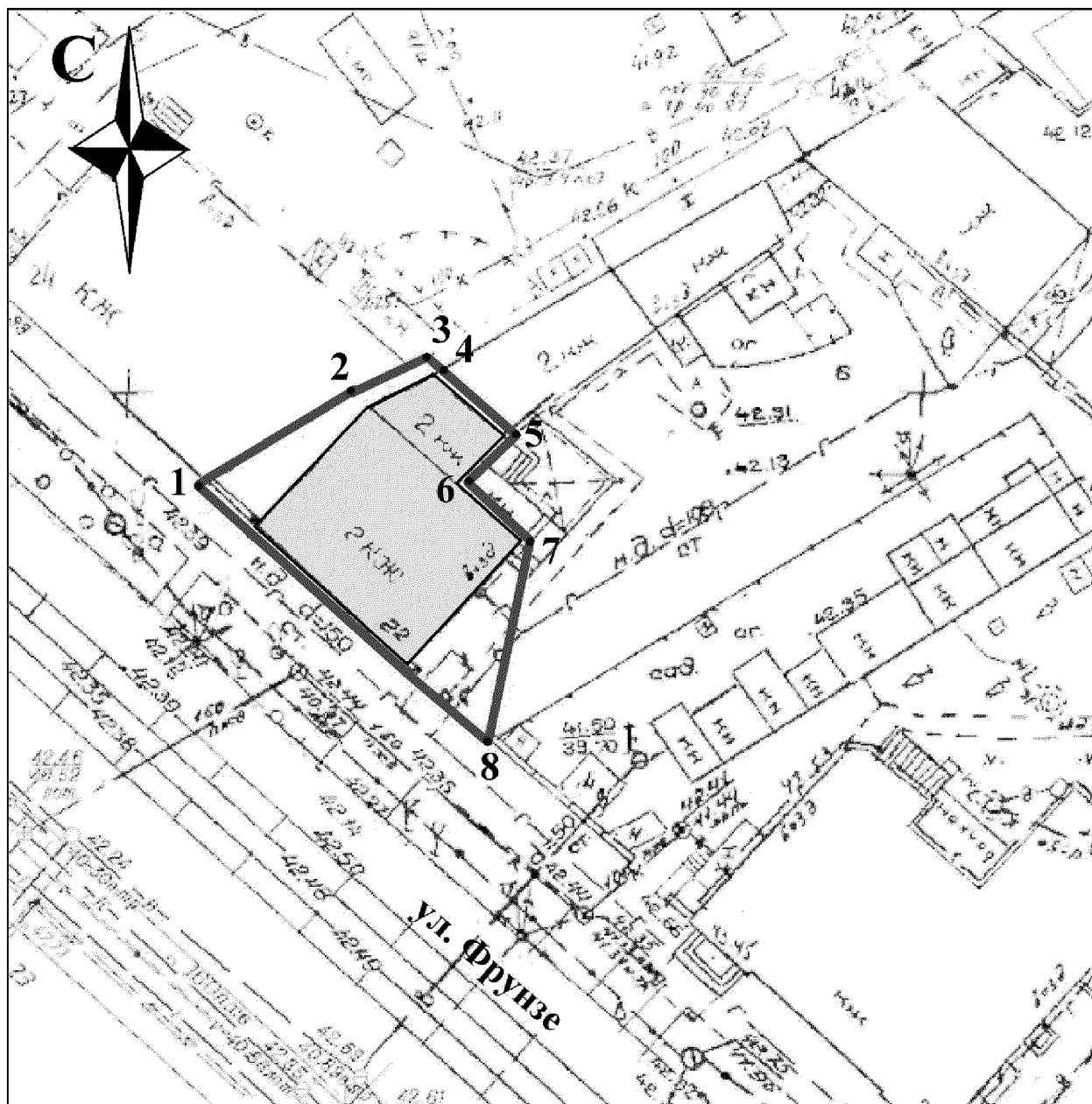
территории объекта культурного наследия регионального значения
«Дом Дросси Д.А.», расположенного по адресу: Ростовская область, г. Таганрог,
ул. Фрунзе, 22 (местоположение: Ростовская область, г. Таганрог, ул. Фрунзе, 22,
литер А), состоящего на государственной охране в соответствии с решением Малого
Совета Ростовского областного Совета народных депутатов от 18.11.1992
№ 301 «О принятии на государственную охрану памятников истории и культуры
в Ростовской области»

1. Таблица координат характерных точек границ территории объекта культурного наследия регионального значения «Дом Дросси Д.А.», расположенного по адресу: Ростовская область, г. Таганрог, ул. Фрунзе, 22 (местоположение: Ростовская область, г. Таганрог, ул. Фрунзе, 22, литер А), состоящего на государственной охране в соответствии с решением Малого Совета Ростовского областного Совета народных депутатов от 18.11.1992 № 301 «О принятии на государственную охрану памятников истории и культуры в Ростовской области»



Объект культурного наследия регионального значения «Дом Дросси Д.А.» расположен по адресу: Ростовская область, г. Таганрог, ул. Фрунзе, 22 (местоположение: Ростовская область, г. Таганрог, ул. Фрунзе, 22, литер А), состоит на государственной охране в соответствии с решением Малого Совета Ростовского областного Совета народных депутатов от 18.11.1992 № 301 (далее – объект культурного наследия).

Обозначение (номер) характерной точки	Координаты характерных точек во Всемирной геодезической системе координат (WGS-84)		Координаты характерных точек в местной системе координат (МСК)	
	Северной широты	Восточной долготы	X	Y
Точка 1	47°12'43.22	38°55'53.40	420296.83	1371939.14
Точка 2	47°12'43.40	38°55'53.86	420302.44	1371948.78
Точка 3	47°12'43.48	38°55'54.07	420305.12	1371953.34
Точка 4	47°12'43.48	38°55'54.09	420304.89	1371953.59
Точка 5	47°12'43.34	38°55'54.33	420300.71	1371958.72
Точка 6	47°12'43.23	38°55'54.19	420297.41	1371955.85
Точка 7	47°12'43.12	38°55'54.37	420293.97	1371959.79
Точка 8	47°12'42.71	38°55'54.23	420281.38	1371956.88

2. Схема границ территории объекта культурного наследия



Условные обозначения:

-  – объект культурного наследия;
-  – границы территории объекта культурного наследия;
- 1 – 8** – характерные точки границ территории объекта культурного наследия.

Председатель комитета
по охране объектов культурного
наследия Ростовской области



И.В. Грунский