



## КОМИТЕТ ПО ОХРАНЕ ОБЪЕКТОВ КУЛЬТУРНОГО НАСЛЕДИЯ РОСТОВСКОЙ ОБЛАСТИ

### ПОСТАНОВЛЕНИЕ

от 17.09.2019 № 20/01-01/659

г. Ростов-на-Дону

#### Об утверждении границ территории объекта культурного наследия регионального значения «мемориальное здание, в котором работал Совет рабочих депутатов г.Таганрога»

В соответствии со статьей 3<sup>1</sup> Федерального закона от 25.06.2002 № 73-ФЗ «Об объектах культурного наследия (памятниках истории и культуры) народов Российской Федерации», на основании проекта границ территории объекта культурного наследия регионального значения «мемориальное здание, в котором работал Совет рабочих депутатов г.Таганрога», решения Малого Совета Ростовского областного Совета народных депутатов от 18.11.1992 № 301 «О принятии на государственную охрану памятников истории и культуры в Ростовской области» комитет по охране объектов культурного наследия Ростовской области **п о с т а н о в л я е т :**


1. Утвердить границы территории объекта культурного наследия регионального значения «мемориальное здание, в котором работал Совет рабочих депутатов г.Таганрога», расположенного по адресу: Ростовская область, г. Таганрог, ул. Фрунзе, 83 а (местоположение: Ростовская область, г. Таганрог, ул. Фрунзе, 79-б, литер Г), состоящего на государственной охране в соответствии с решением Малого Совета Ростовского областного Совета народных депутатов от 18.11.1992 № 301, согласно приложению.

2. Определить, что деятельность в границах территории объекта культурного наследия, указанного в пункте 1 настоящего постановления, осуществляется в соответствии с требованиями, предусмотренными статьями 5<sup>1</sup>, 47<sup>3</sup> Федерального закона от 25.06.2002 № 73-ФЗ.

3. Настоящее постановление вступает в силу со дня его официального опубликования.

4. Контроль за выполнением настоящего постановления возложить на заместителя председателя комитета по охране объектов культурного наследия Ростовской области – начальника отдела охраны объектов культурного наследия Коробову И.В.

Председатель комитета  
по охране объектов культурного  
наследия Ростовской области



И.В. Грунский

Приложение  
к постановлению  
комитета по охране объектов  
культурного наследия  
Ростовской области  
от 17.09.2019 № 20/01-01/659

**ГРАНИЦЫ**

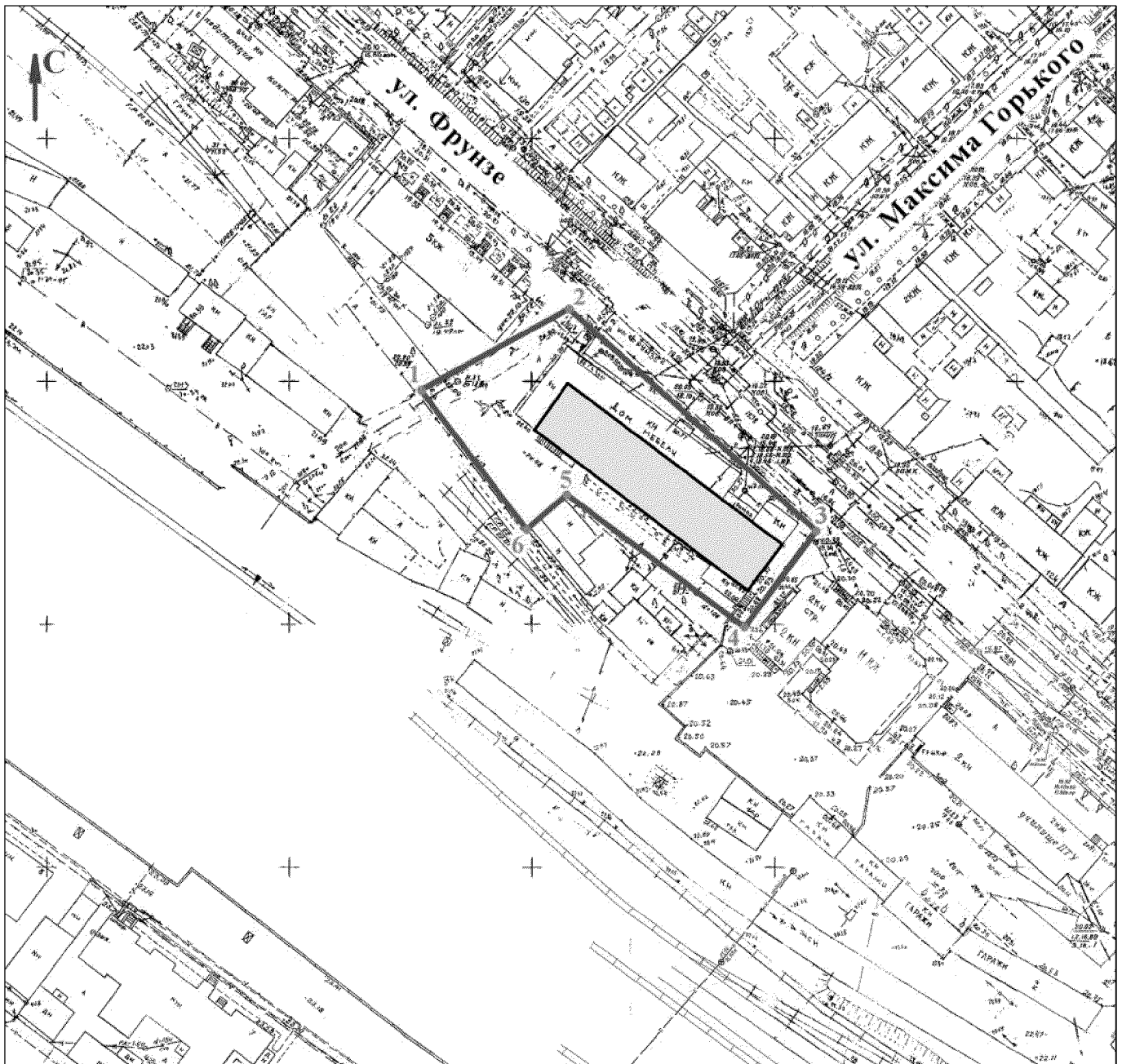
территории объекта культурного наследия регионального значения  
«мемориальное здание, в котором работал Совет рабочих депутатов г.Таганрога»,  
расположенного по адресу: Ростовская область, г. Таганрог, ул. Фрунзе, 83 а  
(местоположение: Ростовская область, г. Таганрог, ул. Фрунзе, 79-6, литер Г),  
состоящего на государственной охране в соответствии с решением Малого Совета  
Ростовского областного Совета народных депутатов от 18.11.1992 № 301 «О принятии  
на государственную охрану памятников истории и культуры в Ростовской области»

1. Таблица координат характерных точек границ территории  
объекта культурного наследия регионального значения  
«мемориальное здание, в котором работал Совет рабочих депутатов г.Таганрога»,  
расположенного по адресу: Ростовская область, г. Таганрог, ул. Фрунзе, 83 а  
(местоположение: Ростовская область, г. Таганрог, ул. Фрунзе, 79-6, литер Г),  
состоящего на государственной охране в соответствии с решением Малого Совета  
Ростовского областного Совета народных депутатов от 18.11.1992 № 301 «О принятии  
на государственную охрану памятников истории и культуры в Ростовской области»



Объект культурного наследия регионального значения «мемориальное здание, в котором работал Совет рабочих депутатов г.Таганрога» расположен по адресу: Ростовская область, г. Таганрог, ул. Фрунзе, 83 а (местоположение: Ростовская область, г. Таганрог, ул. Фрунзе, 79-6, литер Г), состоит на государственной охране в соответствии с решением Малого Совета Ростовского областного Совета народных депутатов от 18.11.1992 № 301 (далее – объект культурного наследия).

Обозначение (номер) характерной точки	Координаты характерных точек во Всемирной геодезической системе координат (WGS-84)		Координаты характерных точек в местной системе координат (МСК)	
	Северной широты	Восточной долготы	X	Y
Точка 1	47°13'25.37	38°54'40.76	421580.02	1370395.16
Точка 2	47°13'25.89	38°54'42.16	421596.39	1370424.58
Точка 3	47°13'24.47	38°54'44.49	421553.12	1370474.06
Точка 4	47°13'23.84	38°54'43.81	421533.74	1370459.92
Точка 5	47°13'24.70	38°54'42.13	421559.73	1370424.34
Точка 6	47°13'24.46	38°54'41.75	421552.38	1370416.46


## 2. Схема границ территории объекта культурного наследия



Условные обозначения:

-  – объект культурного наследия;
-  – границы территории объекта культурного наследия;
- 1 – 6** – характерные точки границ территории объекта культурного наследия.

Председатель комитета  
по охране объектов культурного  
наследия Ростовской области



И.В. Грунский