



КОМИТЕТ ПО ОХРАНЕ ОБЪЕКТОВ КУЛЬТУРНОГО НАСЛЕДИЯ РОСТОВСКОЙ ОБЛАСТИ

ПОСТАНОВЛЕНИЕ

от 16.09.2019 № 20/01-01/652

г. Ростов-на-Дону

Об утверждении границ территории объекта культурного наследия регионального значения «Дом 2–го медобъединения» (уточненное наименование: «Комплекс больничных зданий, построенных на средства И.А. Варваца»)

В соответствии со статьей 3¹ Федерального закона от 25.06.2002 № 73-ФЗ «Об объектах культурного наследия (памятниках истории и культуры) народов Российской Федерации», на основании проекта границ территории объекта культурного наследия регионального значения «Дом 2–го медобъединения» (уточненное наименование: «Комплекс больничных зданий, построенных на средства И.А. Варваца»), решения Малого Совета Ростовского областного Совета народных депутатов от 18.11.1992 № 301 «О принятии на государственную охрану памятников истории и культуры в Ростовской области» комитет по охране объектов культурного наследия Ростовской области **п о с т а н о в л я е т**:


1. Утвердить границы территории объекта культурного наследия регионального значения «Дом 2–го медобъединения» (уточненное наименование: «Комплекс больничных зданий, построенных на средства И.А. Варваца»), расположенного по адресу: Ростовская область, г. Таганрог, ул. Чехова, 152 (местоположение: Ростовская область, г. Таганрог, ул. Ленина, 153, литеры А, Б, В, В1), состоящего на государственной охране в соответствии с решением Малого Совета Ростовского областного Совета народных депутатов от 18.11.1992 № 301, согласно приложению.

2. Определить, что деятельность в границах территории объекта культурного наследия, указанного в пункте 1 настоящего постановления, осуществляется в соответствии с требованиями, предусмотренными статьями 5¹, 47³ Федерального закона от 25.06.2002 № 73-ФЗ.

3. Настоящее постановление вступает в силу со дня его официального опубликования.

4. Контроль за выполнением настоящего постановления возложить на заместителя председателя комитета по охране объектов культурного наследия Ростовской области – начальника отдела охраны объектов культурного наследия Коробову И.В.

Председатель комитета
по охране объектов культурного
наследия Ростовской области



И.В. Грунский

Приложение
к постановлению
комитета по охране объектов
культурного наследия
Ростовской области
от 16.09.2019 № 20/01-01/652

ГРАНИЦЫ

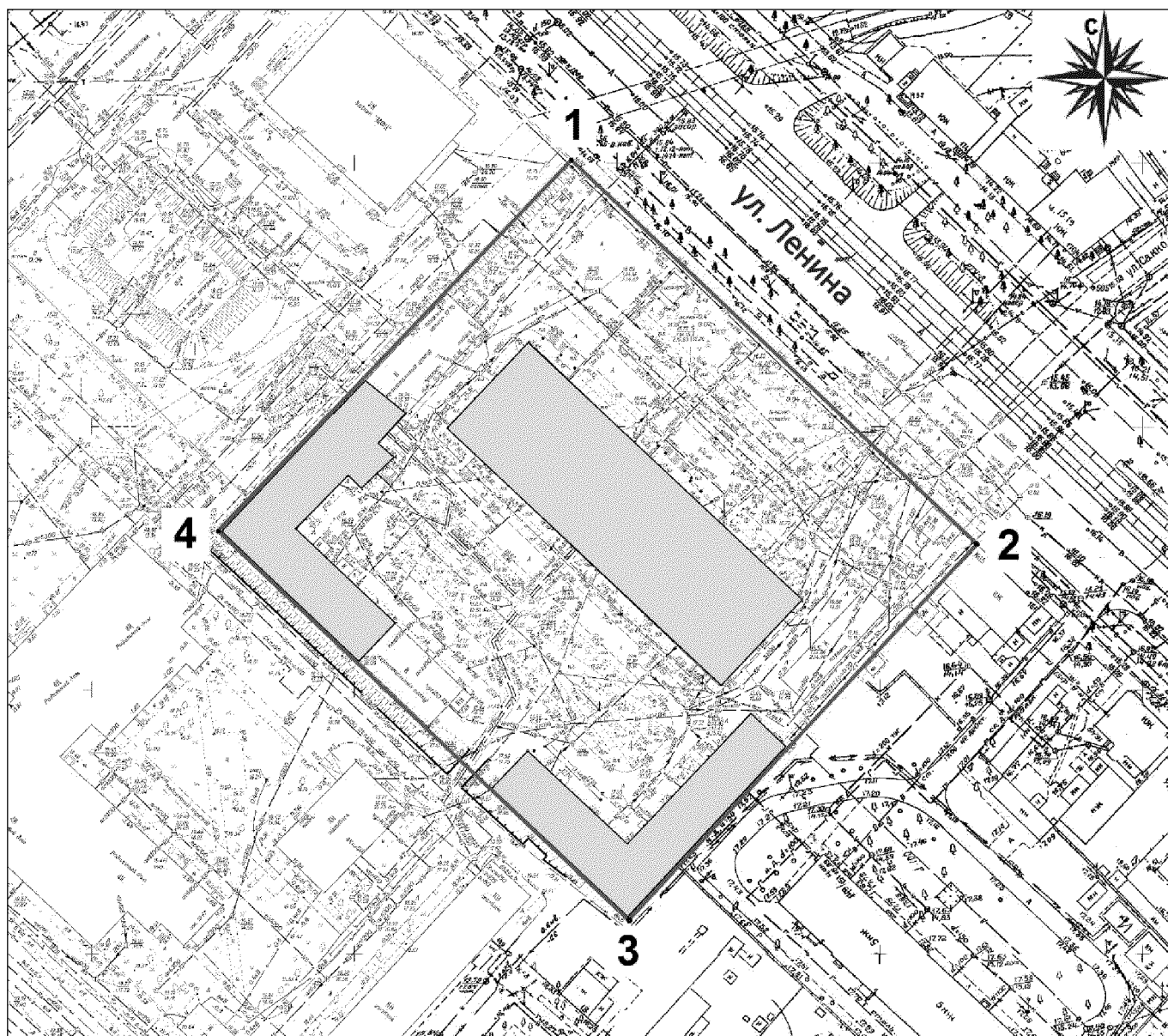
территории объекта культурного наследия регионального значения «Дом 2–го медобъединения» (уточненное наименование: «Комплекс больничных зданий, построенных на средства И.А. Варваца»), расположенного по адресу: Ростовская область, г. Таганрог, ул. Чехова, 152 (местоположение: Ростовская область, г. Таганрог, ул. Ленина, 153, литеры А, Б, В, В1), состоящего на государственной охране в соответствии с решением Малого Совета Ростовского областного Совета народных депутатов от 18.11.1992 № 301 «О принятии на государственную охрану памятников истории и культуры в Ростовской области»

1. Таблица координат характерных точек границ территории объекта культурного наследия регионального значения «Дом 2–го медобъединения» (уточненное наименование: «Комплекс больничных зданий, построенных на средства И.А. Варваца»), расположенного по адресу: Ростовская область, г. Таганрог, ул. Чехова, 152 (местоположение: Ростовская область, г. Таганрог, ул. Ленина, 153, литеры А, Б, В, В1), состоящего на государственной охране в соответствии с решением Малого Совета Ростовского областного Совета народных депутатов от 18.11.1992 № 301 «О принятии на государственную охрану памятников истории и культуры в Ростовской области»

Объект культурного наследия регионального значения «Дом 2–го медобъединения» (уточненное наименование: «Комплекс больничных зданий, построенных на средства И.А. Варваца») расположен по адресу: Ростовская область, г. Таганрог, ул. Чехова, 152 (местоположение: Ростовская область, г. Таганрог, ул. Ленина, 153, литеры А, Б, В, В1), состоит на государственной охране в соответствии с решением Малого Совета Ростовского областного Совета народных депутатов от 18.11.1992 № 301 (далее – объект культурного наследия).

Обозначение (номер) характерной точки	Координаты характерных точек во Всемирной геодезической системе координат (WGS-84)		Координаты характерных точек в местной системе координат (МСК)	
	Северной широты	Восточной долготы	X	Y
Точка 1	47°13'36.82	38°54'39.04	421933.18	1370354.86
Точка 2	47°13'34.44	38°54'42.71	421860.67	1370432.88
Точка 3	47°13'32.14	38°54'39.58	421788.97	1370367.92
Точка 4	47°13'34.51	38°54'35.87	421861.23	1370288.92

2. Схема границ территории объекта культурного наследия



Условные обозначения:



– объект культурного наследия;




– границы территории объекта культурного наследия;

1 – 4

– характерные точки границ территории объекта культурного наследия.

Председатель комитета
по охране объектов культурного
наследия Ростовской области



И.В. Грунский