



## КОМИТЕТ ПО ОХРАНЕ ОБЪЕКТОВ КУЛЬТУРНОГО НАСЛЕДИЯ РОСТОВСКОЙ ОБЛАСТИ

### ПОСТАНОВЛЕНИЕ

от 16.09.2019 № 20/01-01/649

г. Ростов-на-Дону

#### Об утверждении границ территории выявленного объекта культурного наследия «Дом Давидович» (уточненное наименование: «Жилой дом Д. – Ш. А. Давидовича»)

В соответствии со статьей 3<sup>1</sup> Федерального закона от 25.06.2002 № 73-ФЗ «Об объектах культурного наследия (памятниках истории и культуры) народов Российской Федерации», на основании проекта границ территории выявленного объекта культурного наследия «Дом Давидович» (уточненное наименование: «Жилой дом Д. – Ш. А. Давидовича»), приказа министерства культуры Ростовской области от 18.12.2008 № 478 «О включении в «Список выявленных объектов культурного наследия Ростовской области» зданий, представляющих историко-культурную ценность в г. Таганроге и Неклиновском районе» комитет по охране объектов культурного наследия Ростовской области **п о с т а н о в л я е т**:


1. Утвердить границы территории выявленного объекта культурного наследия «Дом Давидович» (уточненное наименование: «Жилой дом Д. – Ш. А. Давидовича»), расположенного по адресу: Ростовская область, г. Таганрог, ул. Греческая, 34, литер «А», состоящего на государственной охране в соответствии с приказом министерства культуры Ростовской области от 18.12.2008 № 478, согласно приложению.

2. Определить, что деятельность в границах территории объекта культурного наследия, указанного в пункте 1 настоящего постановления, осуществляется в соответствии с требованиями, предусмотренными статьями 5<sup>1</sup>, 47<sup>3</sup> Федерального закона от 25.06.2002 № 73-ФЗ.

3. Настоящее постановление вступает в силу со дня его официального опубликования.

4. Контроль за выполнением настоящего постановления возложить на заместителя председателя комитета по охране объектов культурного наследия Ростовской области – начальника отдела охраны объектов культурного наследия Коробову И.В.

Председатель комитета  
по охране объектов культурного  
наследия Ростовской области



И.В. Грунский

Приложение  
к постановлению  
комитета по охране объектов  
культурного наследия  
Ростовской области  
от 16.09.2019 № 20/01-01/649

**ГРАНИЦЫ**

территории выявленного объекта культурного наследия  
«Дом Давидович» (уточненное наименование: «Жилой дом Д. – Ш. А. Давидовича»),  
расположенного по адресу: Ростовская область, г. Таганрог,  
ул. Греческая, 34, литер «А», состоящего на государственной охране  
в соответствии с приказом министерства культуры Ростовской области от 18.12.2008  
№ 478 «О включении в «Список выявленных объектов культурного наследия  
Ростовской области» зданий, представляющих историко-культурную ценность  
в г. Таганроге и Неклиновском районе»

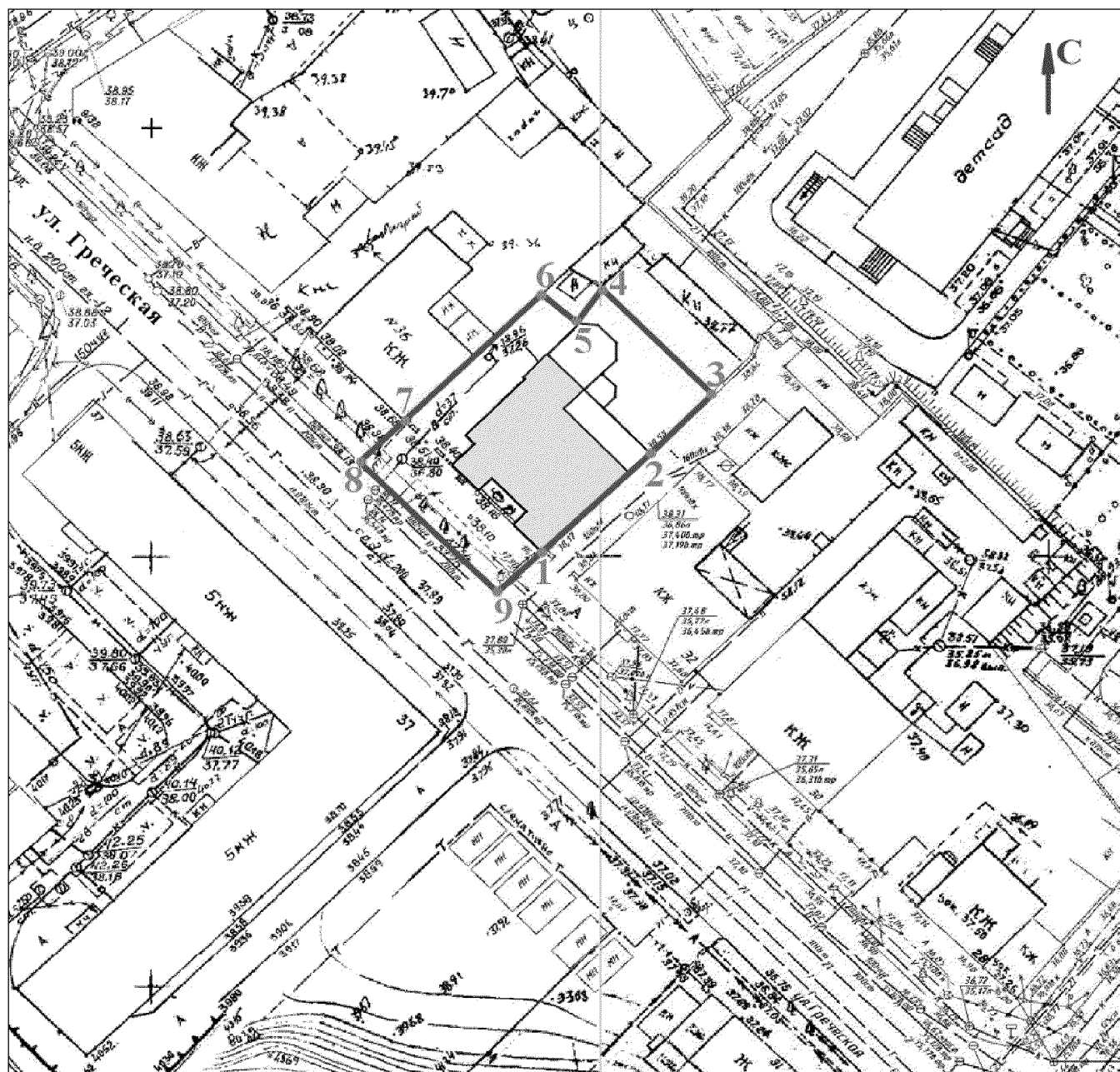
1. Таблица координат характерных точек границ территории  
выявленного объекта культурного наследия  
«Дом Давидович» (уточненное наименование: «Жилой дом Д. – Ш. А. Давидовича»),  
расположенного по адресу: Ростовская область, г. Таганрог,  
ул. Греческая, 34, литер «А», состоящего на государственной охране  
в соответствии с приказом министерства культуры Ростовской области от 18.12.2008  
№ 478 «О включении в «Список выявленных объектов культурного наследия  
Ростовской области» зданий, представляющих историко-культурную ценность  
в г. Таганроге и Неклиновском районе»

Выявленный объект культурного наследия «Дом Давидович» (уточненное наименование: «Жилой дом Д. – Ш. А. Давидовича»), расположен по адресу: Ростовская область, г. Таганрог, ул. Греческая, 34, литер «А», состоит на государственной охране в соответствии с приказом министерства культуры Ростовской области от 18.12.2008 № 478 (далее – объект культурного наследия).



Обозначение (номер) характерной точки	Координаты характерных точек во Всемирной геодезической системе координат (WGS-84)		Координаты характерных точек в местной системе координат (МСК)	
	Северной широты	Восточной долготы	X	Y
Точка 1	47°12'30.47	38°56'33.27	419913.27	1372782.97
Точка 2	47°12'30.84	38°56'33.83	419924.93	1372794.69
Точка 3	47°12'31.06	38°56'34.11	419931.74	1372800.54
Точка 4	47°12'31.44	38°56'33.56	419943.26	1372788.89
Точка 5	47°12'31.31	38°56'33.45	419939.41	1372786.55

Точка 6	47°12'31.43	38°56'33.23	419942.98	1372781.93
Точка 7	47°12'30.97	38°56'32.54	419928.62	1372767.48
Точка 8	47°12'30.82	38°56'32.31	419923.80	1372762.67
Точка 9	47°12'30.31	38°56'33.04	419908.44	1372778.17


## 2. Схема границ территории объекта культурного наследия



Условные обозначения:

-  – объект культурного наследия;
-  – границы территории объекта культурного наследия;
- 1 – 9** – характерные точки границ территории объекта культурного наследия.

Председатель комитета  
по охране объектов культурного  
наследия Ростовской области



И.В. Грунский