



КОМИТЕТ ПО ОХРАНЕ ОБЪЕКТОВ КУЛЬТУРНОГО НАСЛЕДИЯ РОСТОВСКОЙ ОБЛАСТИ

ПОСТАНОВЛЕНИЕ

от 16.09.2019 № 20/01-01/653

г. Ростов-на-Дону

Об утверждении границ территории выявленного объекта культурного наследия «Дом Касьяновой» (уточненное наименование: «Домовладение П.Г. Иванова»)

В соответствии со статьей 3¹ Федерального закона от 25.06.2002 № 73-ФЗ «Об объектах культурного наследия (памятниках истории и культуры) народов Российской Федерации», на основании проекта границ территории выявленного объекта культурного наследия «Дом Касьяновой» (уточненное наименование: «Домовладение П.Г. Иванова»), приказа государственного учреждения «Областная инспекция по охране и эксплуатации памятников истории и культуры» от 31.12.2002 № 124 «Об утверждении списка выявленных объектов культурного наследия» комитет по охране объектов культурного наследия Ростовской области **п о с т а н о в л я е т**:


1. Утвердить границы территории выявленного объекта культурного наследия «Дом Касьяновой» (уточненное наименование: «Домовладение П.Г. Иванова»), расположенного по адресу: Ростовская область, г. Таганрог, ул. Фрунзе, 73/пер. Гоголевский, 9 (2 здания) (местоположение: Ростовская область, г. Таганрог, ул. Фрунзе, 73/9, пер. Гоголевский, литеры А, Б, б), состоящего на государственной охране в соответствии с приказом государственного учреждения «Областная инспекция по охране и эксплуатации памятников истории и культуры» от 31.12.2002 № 124, согласно приложению.

2. Определить, что деятельность в границах территории объекта культурного наследия, указанного в пункте 1 настоящего постановления, осуществляется в соответствии с требованиями, предусмотренными статьями 5¹, 47³ Федерального закона от 25.06.2002 № 73-ФЗ.

3. Настоящее постановление вступает в силу со дня его официального опубликования.

4. Контроль за выполнением настоящего постановления возложить на заместителя председателя комитета по охране объектов культурного наследия Ростовской области – начальника отдела охраны объектов культурного наследия Коробову И.В.

Председатель комитета
по охране объектов культурного
наследия Ростовской области



И.В. Грунский

Приложение
к постановлению
комитета по охране объектов
культурного наследия
Ростовской области
от 16.09.2019 № 20/01-01/653

ГРАНИЦЫ

территории выявленного объекта культурного наследия
«Дом Касьяновой» (уточненное наименование: «Домовладение П.Г. Иванова»),
расположенного по адресу: Ростовская область, г. Таганрог, ул. Фрунзе, 73/
пер. Гоголевский, 9 (2 здания) (местоположение: Ростовская область, г. Таганрог,
ул. Фрунзе, 73/9, пер. Гоголевский, литеры А, Б, б), состоящего на государственной
охране в соответствии с приказом государственного учреждения «Областная
инспекция по охране и эксплуатации памятников истории и культуры» от 31.12.2002
№ 124 «Об утверждении списка выявленных объектов культурного наследия»

1. Таблица координат характерных точек границ территории
выявленного объекта культурного наследия

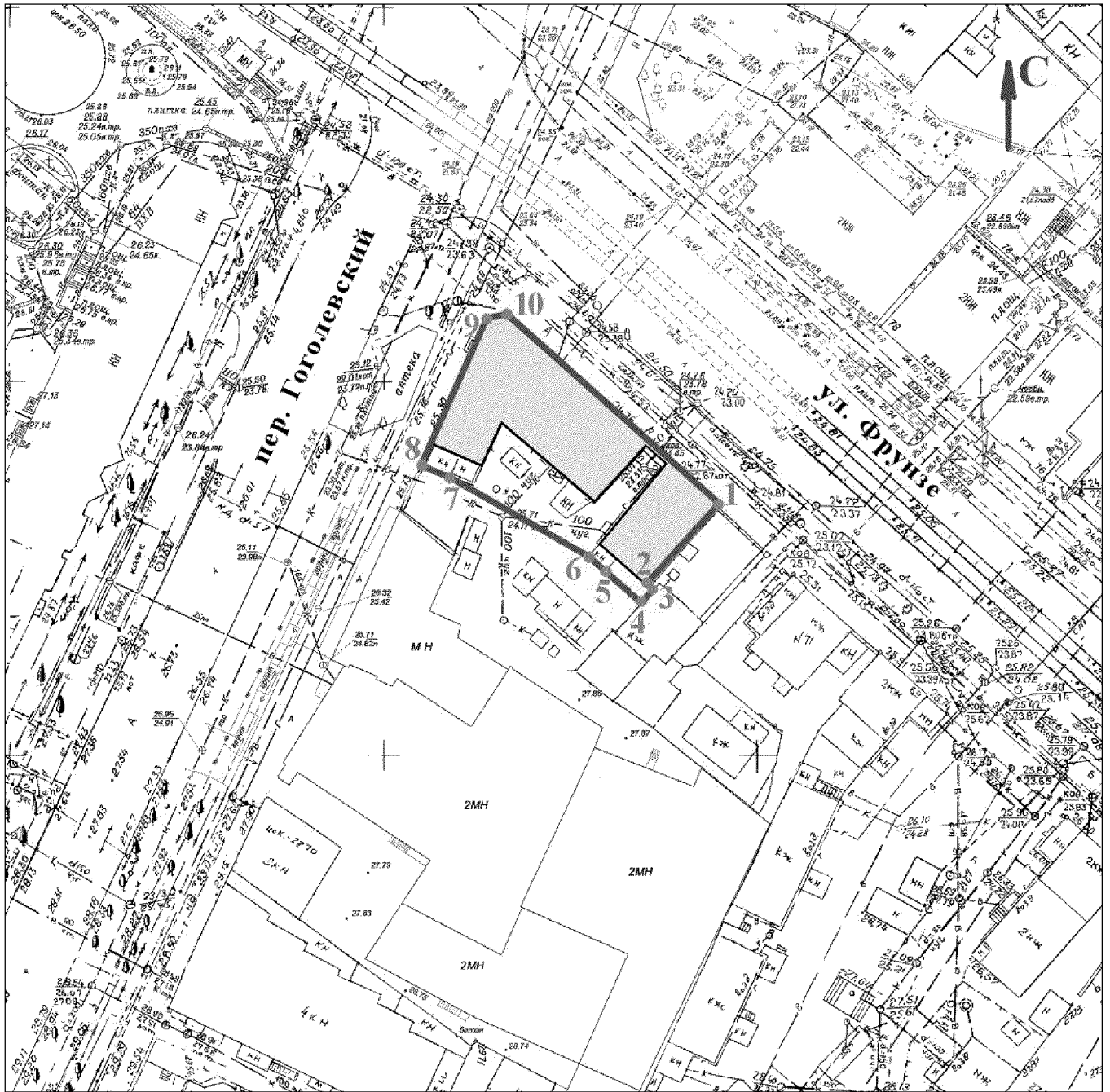
«Дом Касьяновой» (уточненное наименование: «Домовладение П.Г. Иванова»),
расположенного по адресу: Ростовская область, г. Таганрог, ул. Фрунзе, 73/
пер. Гоголевский, 9 (2 здания) (местоположение: Ростовская область, г. Таганрог,
ул. Фрунзе, 73/9, пер. Гоголевский, литеры А, Б, б), состоящего на государственной
охране в соответствии с приказом государственного учреждения «Областная
инспекция по охране и эксплуатации памятников истории и культуры» от 31.12.2002
№ 124 «Об утверждении списка выявленных объектов культурного наследия»

Выявленный объект культурного наследия «Дом Касьяновой» (уточненное наименование: «Домовладение П.Г. Иванова») расположен по адресу: Ростовская область, г. Таганрог, ул. Фрунзе, 73/ пер. Гоголевский, 9 (2 здания) (местоположение: Ростовская область, г. Таганрог, ул. Фрунзе, 73/9, пер. Гоголевский, литеры А, Б, б), состоит на государственной охране в соответствии с приказом государственного учреждения «Областная инспекция по охране и эксплуатации памятников истории и культуры» от 31.12.2002 № 124 (далее – объект культурного наследия).


Обозначение (номер) характерной точки	Координаты характерных точек во Всемирной геодезической системе координат (WGS-84)		Координаты характерных точек в местной системе координат (МСК)	
	Северной широты	Восточной долготы	X	Y
Точка 1	47°13'05.49	38°55'14.86	420974.64	1371120.10
Точка 2	47°13'05.16	38°55'14.43	420964.40	1371111.02
Точка 3	47°13'05.14	38°55'14.46	420963.77	1371111.67
Точка 4	47°13'05.07	38°55'14.37	420961.75	1371109.92

Точка 5	47°13'05.20	38°55'14.14	420965.75	1371105.01
Точка 6	47°13'05.30	38°55'13.98	420968.52	1371101.48
Точка 7	47°13'05.60	38°55'13.10	420977.54	1371082.94
Точка 8	47°13'05.65	38°55'12.95	420979.09	1371079.67
Точка 9	47°13'06.33	38°55'13.39	421000.35	1371088.78
Точка 10	47°13'06.35	38°55'13.52	421000.94	1371091.44

2. Схема границ территории объекта культурного наследия



Условные обозначения:



– объект культурного наследия;




– границы территории объекта культурного наследия;

1 – 10

– характерные точки границ территории объекта культурного наследия.

Председатель комитета
по охране объектов культурного
наследия Ростовской области



И.В. Грунский