



## КОМИТЕТ ПО ОХРАНЕ ОБЪЕКТОВ КУЛЬТУРНОГО НАСЛЕДИЯ РОСТОВСКОЙ ОБЛАСТИ

### ПОСТАНОВЛЕНИЕ

от 16.09.2019 № 20/01-01/654

г. Ростов-на-Дону

#### Об утверждении границ территории выявленного объекта культурного наследия «Дом Сотниковых» (уточненное наименование: «Домовладение Ш.-Б.-Л. Симоновича, нач. XX в.»)

В соответствии со статьей 3<sup>1</sup> Федерального закона от 25.06.2002 № 73-ФЗ «Об объектах культурного наследия (памятниках истории и культуры) народов Российской Федерации», на основании проекта границ территории выявленного объекта культурного наследия «Дом Сотниковых» (уточненное наименование: «Домовладение Ш.-Б.-Л. Симоновича, нач. XX в.»), приказа государственного учреждения «Областная инспекция по охране и эксплуатации памятников истории и культуры» от 31.12.2002 № 124 «Об утверждении списка выявленных объектов культурного наследия» комитет по охране объектов культурного наследия Ростовской области **п о с т а н о в л я е т**:


1. Утвердить границы территории выявленного объекта культурного наследия «Дом Сотниковых» (уточненное наименование: «Домовладение Ш.-Б.-Л. Симоновича, нач. XX в.»), расположенного по адресу: Ростовская область, г. Таганрог, ул. Петровская, 32/ пер. Некрасовский, 16 (местоположение: Ростовская область, г. Таганрог, ул. Петровская, 32/16, пер. Некрасовский, литеры А, Б), состоящего на государственной охране в соответствии с приказом государственного учреждения «Областная инспекция по охране и эксплуатации памятников истории и культуры» от 31.12.2002 № 124, согласно приложению.

2. Определить, что деятельность в границах территории объекта культурного наследия, указанного в пункте 1 настоящего постановления, осуществляется в соответствии с требованиями, предусмотренными статьями 5<sup>1</sup>, 47<sup>3</sup> Федерального закона от 25.06.2002 № 73-ФЗ.

3. Настоящее постановление вступает в силу со дня его официального опубликования.

4. Контроль за выполнением настоящего постановления возложить на заместителя председателя комитета по охране объектов культурного наследия Ростовской области – начальника отдела охраны объектов культурного наследия Коробову И.В.

Председатель комитета  
по охране объектов культурного  
наследия Ростовской области



И.В. Грунский

Приложение  
к постановлению  
комитета по охране объектов  
культурного наследия  
Ростовской области  
от 16.09.2019 № 20/01-01/654

**ГРАНИЦЫ**

территории выявленного объекта культурного наследия  
«Дом Сотниковых» (уточненное наименование: «Домовладение  
Ш.-Б.-Л. Симоновича, нач. XX в.»), расположенного по адресу:  
Ростовская область, г. Таганрог, ул. Петровская, 32/ пер. Некрасовский, 16  
(местоположение: Ростовская область, г. Таганрог, ул. Петровская, 32/16,  
пер. Некрасовский, литеры А, Б), состоящего на государственной охране  
в соответствии с приказом государственного учреждения «Областная инспекция  
по охране и эксплуатации памятников истории и культуры» от 31.12.2002 № 124  
«Об утверждении списка выявленных объектов культурного наследия»

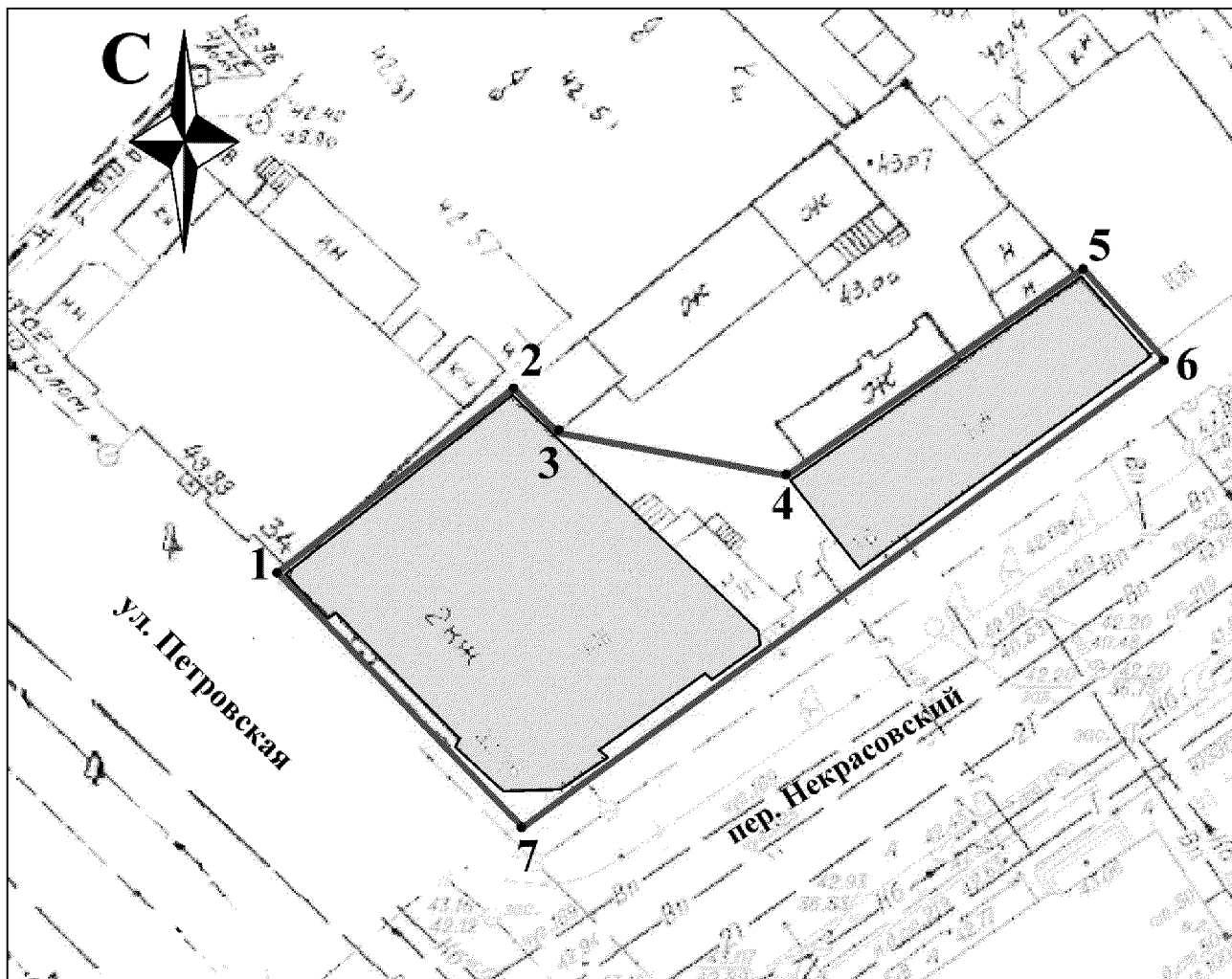
1. Описание границ территории выявленного объекта культурного наследия  
«Дом Сотниковых» (уточненное наименование: «Домовладение  
Ш.-Б.-Л. Симоновича, нач. XX в.»), расположенного по адресу: Ростовская область,  
г. Таганрог, ул. Петровская, 32/ пер. Некрасовский, 16 (местоположение: Ростовская  
область, г. Таганрог, ул. Петровская, 32/16, пер. Некрасовский, литеры А, Б),  
состоящего на государственной охране в соответствии с приказом государственного  
учреждения «Областная инспекция по охране и эксплуатации памятников истории  
и культуры» от 31.12.2002 № 124 «Об утверждении списка выявленных объектов  
культурного наследия»

Выявленный объект культурного наследия «Дом Сотниковых» (уточненное наименование: «Домовладение Ш.-Б.-Л. Симоновича, нач. XX в.») расположен по адресу: Ростовская область, г. Таганрог, ул. Петровская, 32/ пер. Некрасовский, 16 (местоположение: Ростовская область, г. Таганрог, ул. Петровская, 32/16, пер. Некрасовский, литеры А, Б), состоит на государственной охране в соответствии с приказом государственного учреждения «Областная инспекция по охране и эксплуатации памятников истории и культуры» от 31.12.2002 № 124 (далее – объект культурного наследия).

Обозначение (номер) характерной точки	Координаты характерных точек во Всемирной геодезической системе координат (WGS-84)		Координаты характерных точек в местной системе координат (МСК)	
	Северной широты	Восточной долготы	X	Y
Точка 1	47°12'30.43	38°56'23.95	419909.68	1372586.97

Точка 2	47°12'30.74	38°56'24.51	419919.23	1372598.58
Точка 3	47°12'30.66	38°56'24.63	419916.81	1372601.08
Точка 4	47°12'30.59	38°56'25.21	419914.91	1372613.37
Точка 5	47°12'30.97	38°56'25.94	419926.72	1372628.60
Точка 6	47°12'30.81	38°56'26.15	419921.82	1372633.05
Точка 7	47°12'30.03	38°56'24.56	419897.32	1372599.85

## 2. Схема границ территории объекта культурного наследия




Условные обозначения:

 – объект культурного наследия;

 – границы территории объекта культурного наследия;

**1 – 7** – характерные точки границ территории объекта культурного наследия.

Председатель комитета  
по охране объектов культурного  
наследия Ростовской области



И.В. Грунский