



КОМИТЕТ ПО ОХРАНЕ ОБЪЕКТОВ КУЛЬТУРНОГО НАСЛЕДИЯ РОСТОВСКОЙ ОБЛАСТИ

ПОСТАНОВЛЕНИЕ

от 16.09.2019 № 20/01-01/651

г. Ростов-на-Дону

Об утверждении границ территории объекта культурного наследия федерального значения «Дом, XIX в.» (уточненное наименование: «Особняк, нач. XIX в.»)

В соответствии со статьей 3¹ Федерального закона от 25.06.2002 № 73-ФЗ «Об объектах культурного наследия (памятниках истории и культуры) народов Российской Федерации», на основании проекта границ территории объекта культурного наследия федерального значения «Дом, XIX в.» (уточненное наименование: «Особняк, нач. XIX в.»), постановления Совета Министров Российской Советской Федеративной Социалистической Республики от 30.08.1960 № 1327 «О дальнейшем улучшении дела охраны памятников в РСФСР» комитет по охране объектов культурного наследия Ростовской области **п о с т а н о в л я е т**:


1. Утвердить границы территории объекта культурного наследия федерального значения «Дом, XIX в.» (уточненное наименование: «Особняк, нач. XIX в.»), расположенного по адресу: Ростовская область, г. Таганрог, ул. Малая Греческая, 16 (местоположение: Ростовская область, г. Таганрог, ул. Шмидта, 16, лит. А, а), состоящего на государственной охране в соответствии с постановлением Совета Министров Российской Советской Федеративной Социалистической Республики от 30.08.1960 № 1327, согласно приложению.

2. Определить, что деятельность в границах территории объекта культурного наследия, указанного в пункте 1 настоящего постановления, осуществляется в соответствии с требованиями, предусмотренными статьями 5¹, 47³ Федерального закона от 25.06.2002 № 73-ФЗ.

3. Настоящее постановление вступает в силу со дня его официального опубликования.

4. Контроль за выполнением настоящего постановления возложить на заместителя председателя комитета по охране объектов культурного наследия Ростовской области – начальника отдела охраны объектов культурного наследия Коробову И.В.

Председатель комитета
по охране объектов культурного
наследия Ростовской области



И.В. Грунский

Приложение
к постановлению
комитета по охране объектов
культурного наследия
Ростовской области
от 16.09.2019 № 20/01-01/651

ГРАНИЦЫ

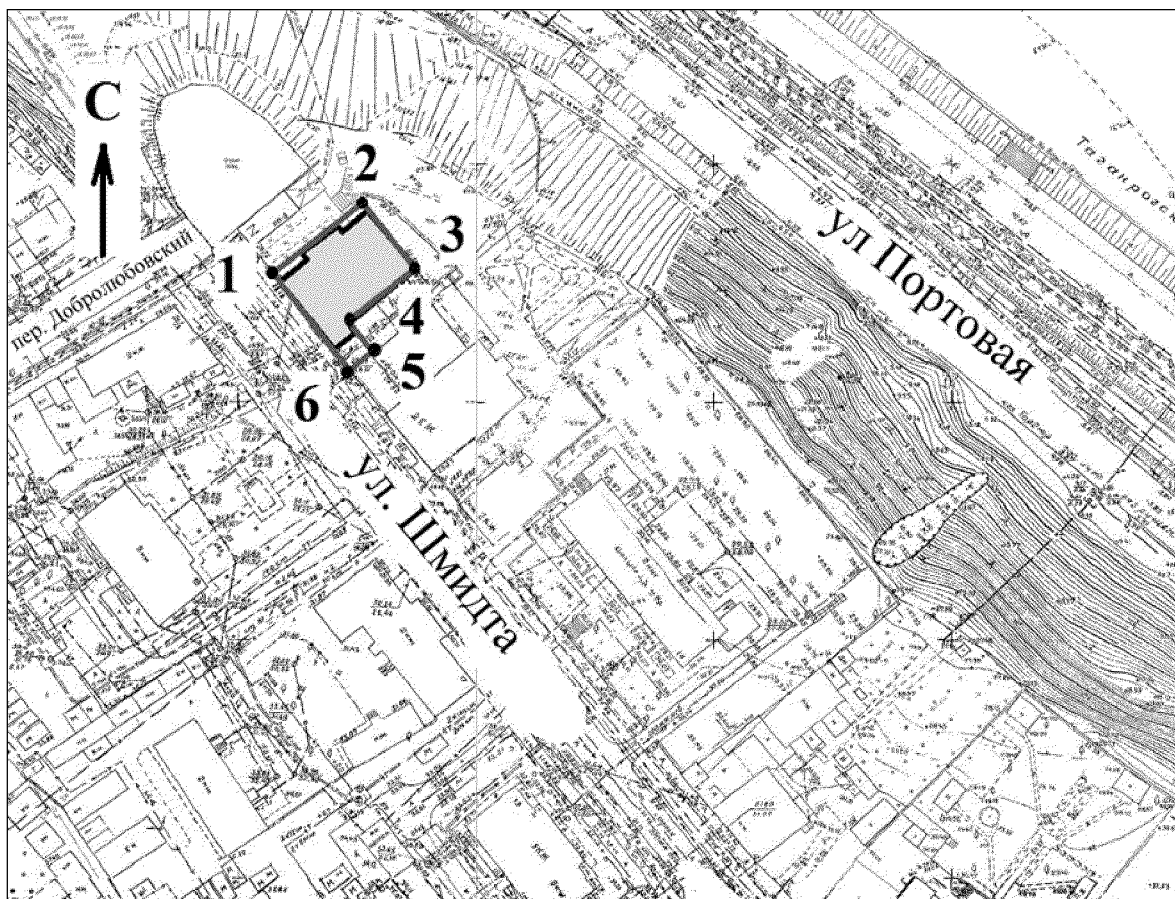
территории объекта культурного наследия федерального значения
«Дом, XIX в.» (уточненное наименование: «Особняк, нач. XIX в.»), расположенного
по адресу: Ростовская область, г. Таганрог, ул. Малая Греческая, 16 (местоположение:
Ростовская область, г. Таганрог, ул. Шмидта, 16, лит. А, а), состоящего
на государственной охране в соответствии с постановлением Совета Министров
Российской Советской Федеративной Социалистической Республики от 30.08.1960
№ 1327 «О дальнейшем улучшении дела охраны памятников в РСФСР»

1. Таблица координат характерных точек границ территории
объекта культурного наследия федерального значения «Дом, XIX в.» (уточненное
наименование: «Особняк, нач. XIX в.»), расположенного по адресу: Ростовская
область, г. Таганрог, ул. Малая Греческая, 16 (местоположение: Ростовская область,
г. Таганрог, ул. Шмидта, 16, лит. А, а), состоящего на государственной охране
в соответствии с постановлением Совета Министров Российской Советской
Федеративной Социалистической Республики от 30.08.1960 № 1327
«О дальнейшем улучшении дела охраны памятников в РСФСР»



Объект культурного наследия федерального значения «Дом, XIX в.» (уточненное наименование: «Особняк, нач. XIX в.») расположен по адресу: Ростовская область, г. Таганрог, ул. Малая Греческая, 16 (местоположение: Ростовская область, г. Таганрог, ул. Шмидта, 16, лит. А, а), состоит на государственной охране в соответствии с постановлением Совета Министров Российской Советской Федеративной Социалистической Республики от 30.08.1960 № 1327 (далее – объект культурного наследия).

Обозначение (номер) характерной точки	Координаты характерных точек во Всемирной геодезической системе координат (WGS-84)		Координаты характерных точек в местной системе координат (МСК)	
	Северной широты	Восточной долготы	X	Y
Точка 1	47°12'39.42	38°56'31.54	420189.38	1372743.30
Точка 2	47°12'39.92	38°56'32.41	420204.93	1372761.30
Точка 3	47°12'39.46	38°56'32.95	420190.76	1372772.91
Точка 4	47°12'39.09	38°56'32.32	420179.38	1372759.80
Точка 5	47°12'38.91	38°56'32.56	420173.62	1372764.83
Точка 6	47°12'38.77	38°56'32.32	420169.48	1372759.82


2. Схема границ территории объекта культурного наследия



Условные обозначения:

-  – объект культурного наследия;
-  – границы территории объекта культурного наследия;
- 1 – 6** – характерные точки границ территории объекта культурного наследия.

Председатель комитета
по охране объектов культурного
наследия Ростовской области



И.В. Грунский