



## КОМИТЕТ ПО ОХРАНЕ ОБЪЕКТОВ КУЛЬТУРНОГО НАСЛЕДИЯ РОСТОВСКОЙ ОБЛАСТИ

### ПОСТАНОВЛЕНИЕ

от 16.09.2019 № 20/01-01/650

г. Ростов-на-Дону

#### Об утверждении границ территории выявленного объекта культурного наследия «Дом Поцелухова. Ныне музей Дурова» (уточненное наименование: «Жилой дом О.Л. Мирошниченко»)

В соответствии со статьей 3<sup>1</sup> Федерального закона от 25.06.2002 № 73-ФЗ «Об объектах культурного наследия (памятниках истории и культуры) народов Российской Федерации», на основании проекта границ территории выявленного объекта культурного наследия «Дом Поцелухова. Ныне музей Дурова» (уточненное наименование: «Жилой дом О.Л. Мирошниченко»), приказа государственного учреждения «Областная инспекция по охране и эксплуатации памятников истории и культуры» от 31.12.2002 № 124 «Об утверждении списка выявленных объектов культурного наследия» комитет по охране объектов культурного наследия Ростовской области **п о с т а н о в л я е т**:


1. Утвердить границы территории выявленного объекта культурного наследия «Дом Поцелухова. Ныне музей Дурова» (уточненное наименование: «Жилой дом О.Л. Мирошниченко»), расположенного по адресу: Ростовская область, г. Таганрог, пер. А. Глушко, 44 (местоположение: Ростовская область, г. Таганрог, пер. Антона Глушко, 44, литер А), состоящего на государственной охране в соответствии приказом государственного учреждения «Областная инспекция по охране и эксплуатации памятников истории и культуры» от 31.12.2002 № 124, согласно приложению.

2. Определить, что деятельность в границах территории объекта культурного наследия, указанного в пункте 1 настоящего постановления, осуществляется в соответствии с требованиями, предусмотренными статьями 5<sup>1</sup>, 47<sup>3</sup> Федерального закона от 25.06.2002 № 73-ФЗ.

3. Настоящее постановление вступает в силу со дня его официального опубликования.

4. Контроль за выполнением настоящего постановления возложить на заместителя председателя комитета по охране объектов культурного наследия Ростовской области – начальника отдела охраны объектов культурного наследия Коробову И.В.

Председатель комитета  
по охране объектов культурного  
наследия Ростовской области



И.В. Грунский

Приложение  
к постановлению  
комитета по охране объектов  
культурного наследия  
Ростовской области  
от 16.09.2019 № 20/01-01/650

**ГРАНИЦЫ**

территории выявленного объекта культурного наследия

«Дом Поцелухова. Ныне музей Дурова» (уточненное наименование: «Жилой дом О.Л. Мирошниченко»), расположенного по адресу: Ростовская область, г. Таганрог, пер. А. Глушко, 44 (местоположение: Ростовская область, г. Таганрог, пер. Антона Глушко, 44, литер А), состоящего на государственной охране в соответствии с приказом государственного учреждения «Областная инспекция по охране и эксплуатации памятников истории и культуры» от 31.12.2002 № 124 «Об утверждении списка выявленных объектов культурного наследия»

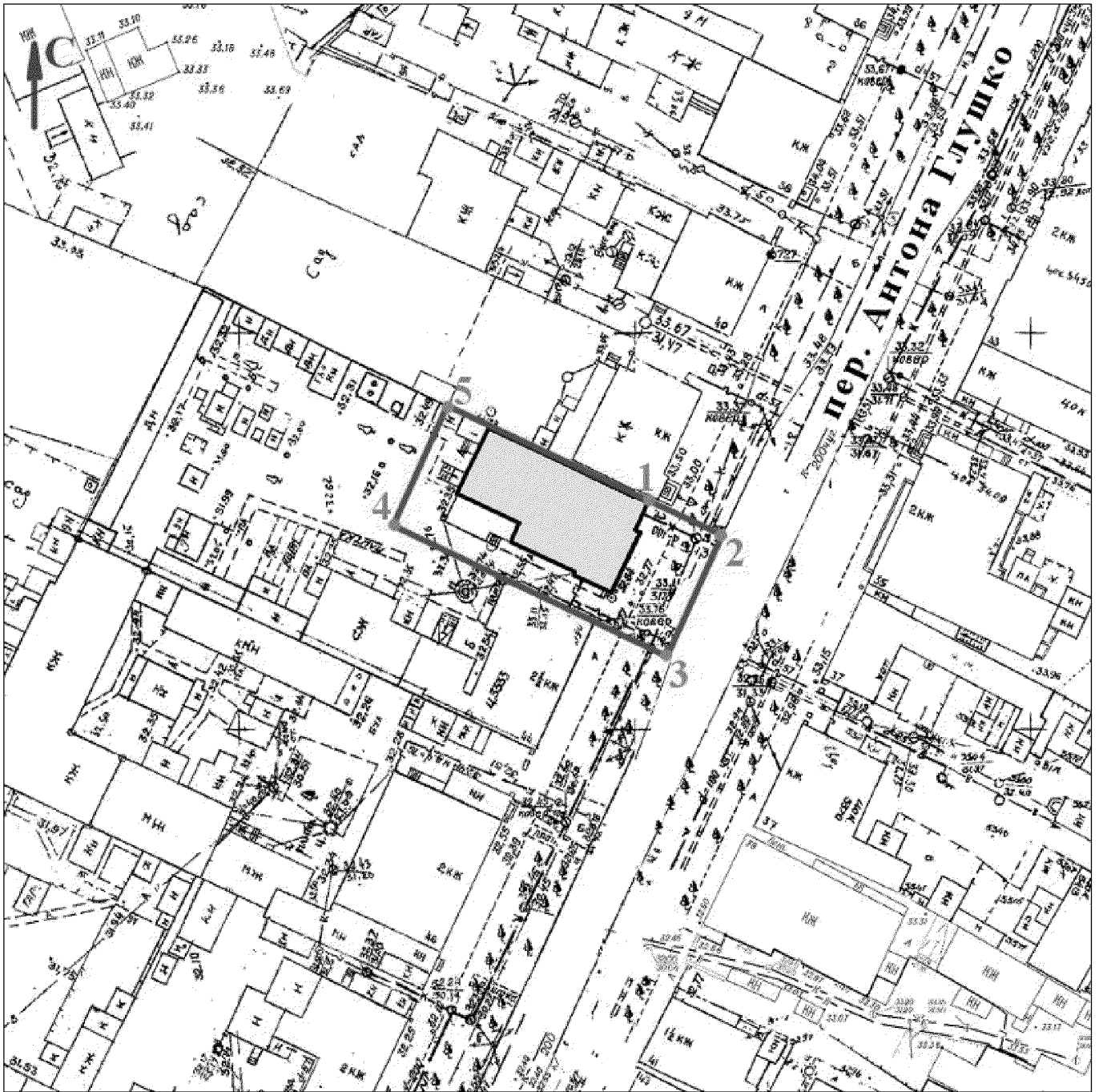
1. Таблица координат характерных точек границ территории  
выявленного объекта культурного наследия

«Дом Поцелухова. Ныне музей Дурова» (уточненное наименование: «Жилой дом О.Л. Мирошниченко»), расположенного по адресу: Ростовская область, г. Таганрог, пер. А. Глушко, 44 (местоположение: Ростовская область, г. Таганрог, пер. Антона Глушко, 44, литер А), состоящего на государственной охране в соответствии с приказом государственного учреждения «Областная инспекция по охране и эксплуатации памятников истории и культуры» от 31.12.2002 № 124 «Об утверждении списка выявленных объектов культурного наследия»


Выявленный объект культурного наследия «Дом Поцелухова. Ныне музей Дурова» (уточненное наименование: «Жилой дом О.Л. Мирошниченко») расположен по адресу: Ростовская область, г. Таганрог, пер. А. Глушко, 44 (местоположение: Ростовская область, г. Таганрог, пер. Антона Глушко, 44, литер А), состоит на государственной охране в соответствии с приказом государственного учреждения «Областная инспекция по охране и эксплуатации памятников истории и культуры» от 31.12.2002 № 124 (далее – объект культурного наследия).

Обозначение (номер) характерной точки	Координаты характерных точек во Всемирной геодезической системе координат (WGS-84)		Координаты характерных точек в местной системе координат (МСК)	
	Северной широты	Восточной долготы	X	Y
Точка 1	47°12'33.00	38°55'22.36	419973.29	1371289.97
Точка 2	47°12'32.87	38°55'22.78	419969.31	1371298.70
Точка 3	47°12'32.38	38°55'22.45	419954.07	1371292.07
Точка 4	47°12'32.90	38°55'20.78	419969.80	1371256.76
Точка 5	47°12'33.38	38°55'21.11	419984.79	1371263.41

## 2. Схема границ территории объекта культурного наследия



Условные обозначения:



– объект культурного наследия;




– границы территории объекта культурного наследия;

1 – 5

– характерные точки границ территории объекта культурного наследия.

Председатель комитета  
по охране объектов культурного  
наследия Ростовской области



И.В. Грунский