



КОМИТЕТ ПО ОХРАНЕ ОБЪЕКТОВ КУЛЬТУРНОГО НАСЛЕДИЯ РОСТОВСКОЙ ОБЛАСТИ

ПОСТАНОВЛЕНИЕ

от 30.08.2019 № 20/01-01/534

г. Ростов-на-Дону

Об утверждении границ территории объекта культурного наследия регионального значения «Покровский православный храм» (уточненное наименование: «Храм иконы Покрова Пресвятой Богородицы, 1901 г.»)

В соответствии со статьей 3¹ Федерального закона от 25.06.2002 № 73-ФЗ «Об объектах культурного наследия (памятниках истории и культуры) народов Российской Федерации», на основании проекта границ территории объекта культурного наследия регионального значения «Покровский православный храм» (уточненное наименование: «Храм иконы Покрова Пресвятой Богородицы, 1901 г.»), постановления Главы Администрации Ростовской области от 14.03.1994 № 69 «О принятии на государственную охрану памятников истории и культуры области» комитет по охране объектов культурного наследия Ростовской области **п о с т а н о в л я е т**:


1. Утвердить границы территории объекта культурного наследия регионального значения «Покровский православный храм» (уточненное наименование: «Храм иконы Покрова Пресвятой Богородицы, 1901 г.»), расположенного по адресу: Ростовская область, Чертковский район, с. Шептуховка (местоположение: Ростовская область, Чертковский район, с. Шептуховка, ул. Центральная, 12), состоящего на государственной охране в соответствии с постановлением Главы Администрации Ростовской области от 14.03.1994 № 69, согласно приложению.

2. Определить, что деятельность в границах территории объекта культурного наследия, указанного в пункте 1 настоящего постановления, осуществляется в соответствии с требованиями, предусмотренными статьями 5¹, 47³ Федерального закона от 25.06.2002 № 73-ФЗ.

3. Настоящее постановление вступает в силу со дня его официального опубликования.

4. Контроль за выполнением настоящего постановления возложить на заместителя председателя комитета по охране объектов культурного наследия Ростовской области – начальника отдела охраны объектов культурного наследия Коробову И.В.

Председатель комитета
по охране объектов культурного
наследия Ростовской области



И.В. Грунский

Приложение
к постановлению
комитета по охране объектов
культурного наследия
Ростовской области
от 30.08.2019 № 20/01-01/534

ГРАНИЦЫ

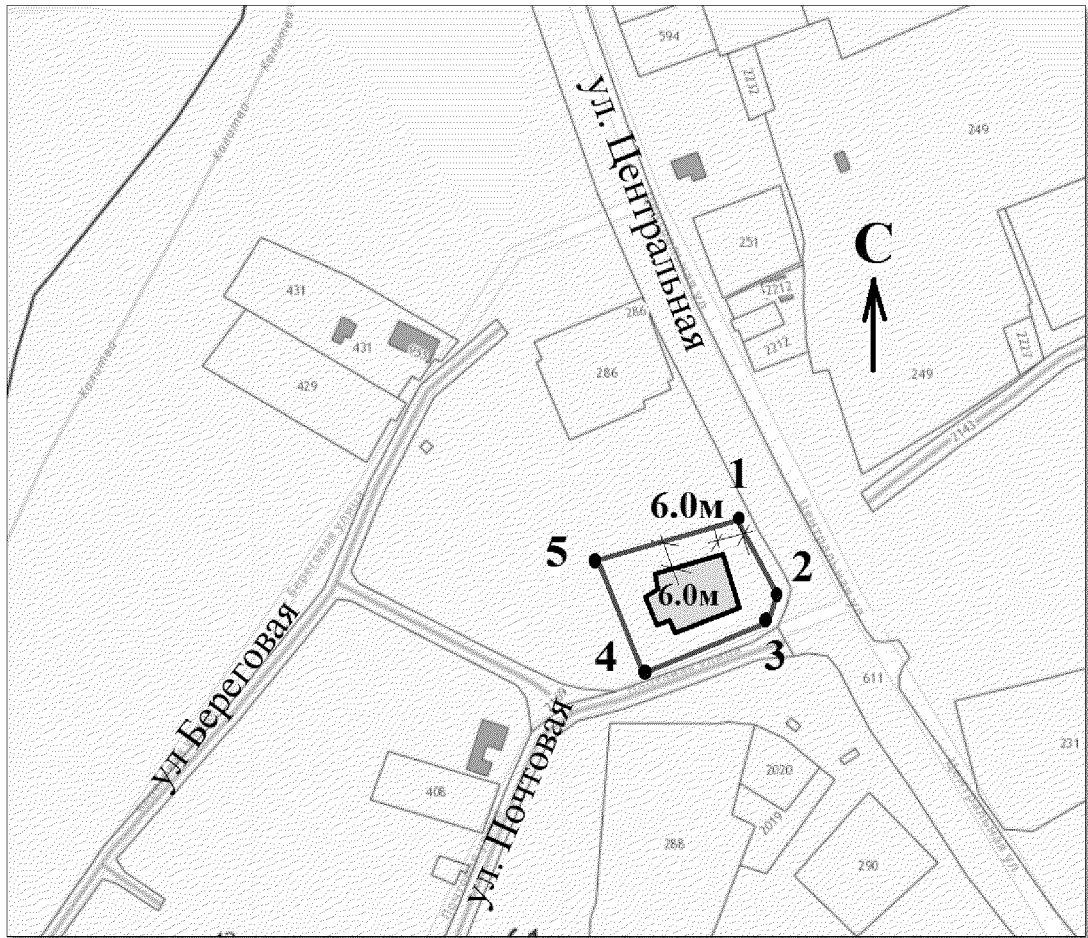
территории объекта культурного наследия регионального значения «Покровский православный храм» (уточненное наименование: «Храм иконы Покрова Пресвятой Богородицы, 1901 г.»), расположенного по адресу: Ростовская область, Чертковский район, с. Шептуховка (местоположение: Ростовская область, Чертковский район, с. Шептуховка, ул. Центральная, 12), состоящего на государственной охране в соответствии с постановлением Главы Администрации Ростовской области от 14.03.1994 № 69 «О принятии на государственную охрану памятников истории и культуры области»

1. Таблица координат характерных точек границ территории объекта культурного наследия регионального значения «Покровский православный храм» (уточненное наименование: «Храм иконы Покрова Пресвятой Богородицы, 1901 г.»), расположенного по адресу: Ростовская область, Чертковский район, с. Шептуховка (местоположение: Ростовская область, Чертковский район, с. Шептуховка, ул. Центральная, 12), состоящего на государственной охране в соответствии с постановлением Главы Администрации Ростовской области от 14.03.1994 № 69 «О принятии на государственную охрану памятников истории и культуры области»

Объект культурного наследия регионального значения «Покровский православный храм» (уточненное наименование: «Храм иконы Покрова Пресвятой Богородицы, 1901 г.») расположен по адресу: Ростовская область, Чертковский район, с. Шептуховка (местоположение: Ростовская область, Чертковский район, с. Шептуховка, ул. Центральная, 12), состоит на государственной охране в соответствии с постановлением Главы Администрации Ростовской области от 14.03.1994 № 69 (далее – объект культурного наследия).


Обозначение (номер) характерной точки	Координаты характерных точек во Всемирной геодезической системе координат (WGS-84)		Координаты характерных точек в местной системе координат (МСК)	
	Северной широты	Восточной долготы	X	Y
Точка 1	49°17'32.49	40°20'42.65	651377.47	2253688.40
Точка 2	49°17'31.57	40°20'43.10	651349.02	2253697.27
Точка 3	49°17'31.33	40°20'42.90	651341.50	2253693.30
Точка 4	49°17'30.88	40°20'40.77	651328.04	2253650.06
Точка 5	49°17'31.99	40°20'40.23	651362.25	2253639.42

2. Схема границ территории объекта культурного наследия




Условные обозначения:

 – объект культурного наследия;

 – границы территории объекта культурного наследия;

1 – 5 – характерные точки границ территории объекта культурного наследия.

Председатель комитета
по охране объектов культурного
наследия Ростовской области



И.В. Грунский