



## КОМИТЕТ ПО ОХРАНЕ ОБЪЕКТОВ КУЛЬТУРНОГО НАСЛЕДИЯ РОСТОВСКОЙ ОБЛАСТИ

### ПОСТАНОВЛЕНИЕ

от 30.08.2019 № 20/01-01/533

г. Ростов-на-Дону

#### Об утверждении границ территории объекта культурного наследия регионального значения «Здание общественного назначения»

В соответствии со статьей 3<sup>1</sup> Федерального закона от 25.06.2002 № 73-ФЗ «Об объектах культурного наследия (памятниках истории и культуры) народов Российской Федерации», на основании проекта границ территории объекта культурного наследия регионального значения «Здание общественного назначения», постановления Главы Администрации Ростовской области от 14.03.1994 № 69 «О принятии на государственную охрану памятников истории и культуры области» комитет по охране объектов культурного наследия Ростовской области **п о с т а н о в л я е т:**


1. Утвердить границы территории объекта культурного наследия регионального значения «Здание общественного назначения», расположенного по адресу: Ростовская область, г. Шахты, просп. Пушкина, 17 (местоположение: Ростовская область, г. Шахты, пр. Пушкина, 13а, литеры А, А1), состоящего на государственной охране в соответствии с постановлением Главы Администрации Ростовской области от 14.03.1994 № 69, согласно приложению.

2. Определить, что деятельность в границах территории объекта культурного наследия, указанного в пункте 1 настоящего постановления, осуществляется в соответствии с требованиями, предусмотренными статьями 5<sup>1</sup>, 47<sup>3</sup> Федерального закона от 25.06.2002 № 73-ФЗ.

3. Настоящее постановление вступает в силу со дня его официального опубликования.

4. Контроль за выполнением настоящего постановления возложить на заместителя председателя комитета по охране объектов культурного наследия Ростовской области – начальника отдела охраны объектов культурного наследия Коробову И.В.

Председатель комитета  
по охране объектов культурного  
наследия Ростовской области



И.В. Грунский

Приложение  
к постановлению  
комитета по охране объектов  
культурного наследия  
Ростовской области  
от 30.08.2019 № 20/01-01/533

**ГРАНИЦЫ**

территории объекта культурного наследия регионального значения  
«Здание общественного назначения», расположенного по адресу:  
Ростовская область г. Шахты, просп. Пушкина, 17 (местоположение: Ростовская  
область, г. Шахты, пр. Пушкина, 13а, литеры А, А1), состоящего  
на государственной охране в соответствии с постановлением Главы  
Администрации Ростовской области от 14.03.1994 № 69 «О принятии  
на государственную охрану памятников истории и культуры области»

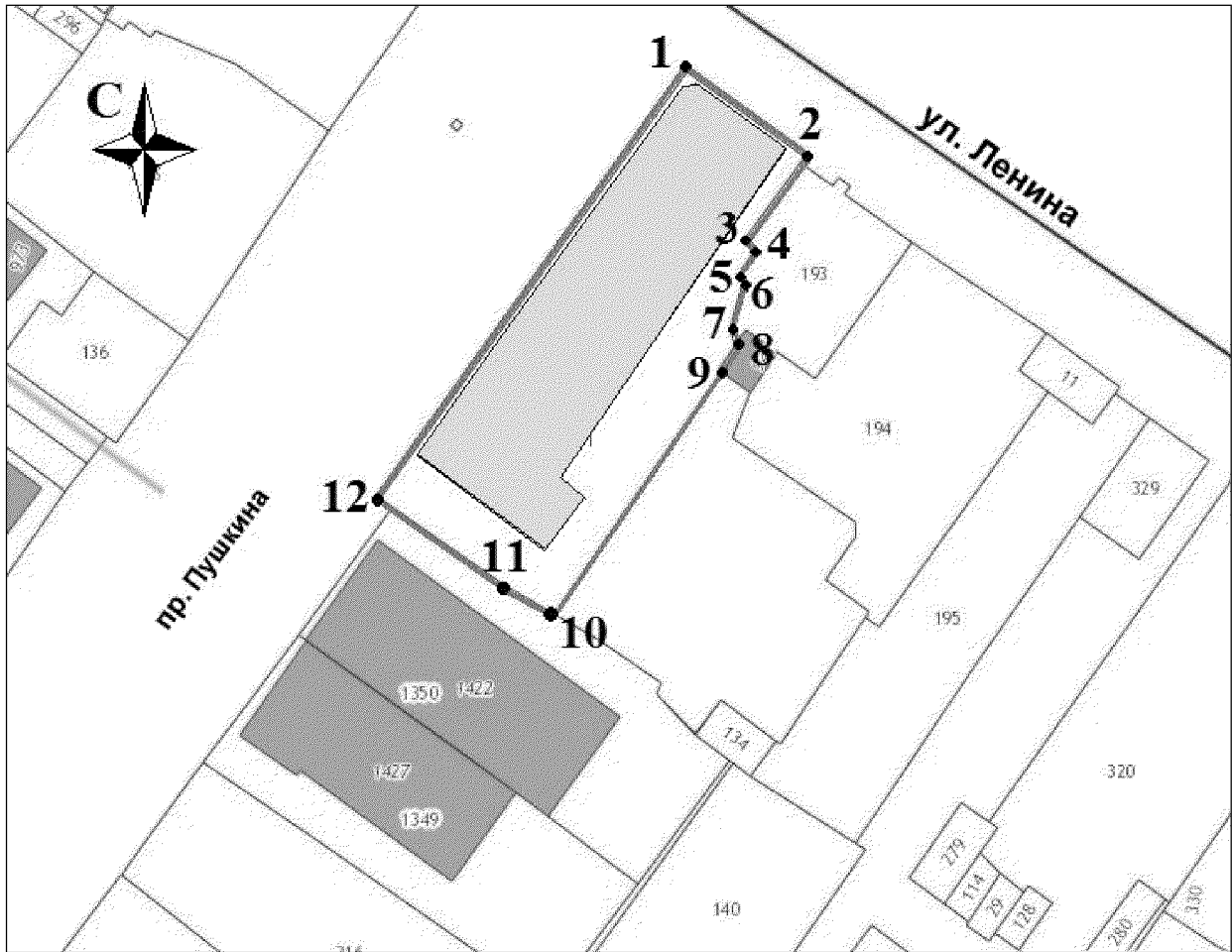
1. Таблица координат характерных точек границ территории объекта  
культурного наследия регионального значения «Здание общественного  
назначения», расположенного по адресу: Ростовская область, г. Шахты,  
просп. Пушкина, 17 (местоположение: Ростовская область, г. Шахты,  
пр. Пушкина, 13а, литеры А, А1), состоящего на государственной охране  
в соответствии с постановлением Главы Администрации Ростовской области  
от 14.03.1994 № 69 «О принятии на государственную охрану памятников  
истории и культуры области»

Объект культурного наследия регионального значения «Здание  
общественного назначения» расположен по адресу: Ростовская область,  
г. Шахты, просп. Пушкина, 17 (местоположение: Ростовская область, г. Шахты,  
пр. Пушкина, 13а, литеры А, А1), состоит на государственной охране  
в соответствии с постановлением Главы Администрации Ростовской области  
от 14.03.1994 № 69 (далее – объект культурного наследия).

Обозначение (номер) характерной точки	Координаты характерных точек во Всемирной геодезической системе координат (WGS-84)		Координаты характерных точек в местной системе координат (МСК)	
	Северной широты	Восточной долготы	X	Y
Точка 1	47°42'46.52	40°12'42.82	475836.26	2242221.08
Точка 2	47°42'46.19	40°12'43.51	475825.84	2242235.22
Точка 3	47°42'45.86	40°12'43.15	475815.59	2242227.56
Точка 4	47°42'45.82	40°12'43.22	475814.54	2242229.02
Точка 5	47°42'45.72	40°12'43.11	475811.49	2242226.83
Точка 6	47°42'45.70	40°12'43.15	475810.91	2242227.64


Точка 7	47°42'45.52	40°12'43.07	475805.08	2242225.90
Точка 8	47°42'45.46	40°12'43.10	475803.25	2242226.59
Точка 9	47°42'45.36	40°12'43.01	475800.25	2242224.52
Точка 10	47°42'44.43	40°12'42.00	475771.67	2242203.29
Точка 11	47°42'44.52	40°12'41.77	475774.54	2242198.42
Точка 12	47°42'44.86	40°12'41.04	475785.17	2242183.46

## 2. Схема границ территории объекта культурного наследия




Условные обозначения:

 – объект культурного наследия;

 – границы территории объекта культурного наследия;

1 – 12 – характерные точки границ территории объекта культурного наследия.

Председатель комитета  
по охране объектов культурного  
наследия Ростовской области



И.В. Грунский